

カルテ 番号	51	会計 区分	普通会計	四国中央市 公共施設カルテ	2016	年度 調査
-----------	----	----------	------	---------------	------	----------

## 1 基本情報

① 施設名称	川之江小学校		
② 所在地(代表地番)	川之江町2370番地		
③ 主管部署(課)	教育総務課		
④ 施設用途(大分類)	学校教育系施設		
⑤ 施設用途(中分類)	学校		
⑥ 主要建物建築年度又は供用開始年度	2010	⑪ 運営形態	直営
⑦ 建物棟数(カルテ対象)	5 棟	⑫ 配置形態(複合・併設)	併設
⑧ 土地(敷地面積)	25,027 m <sup>2</sup>	⑬ 土地所有状況	市有
⑨ 建物(延床面積)	9,599 m <sup>2</sup>	⑭ 建物所有状況	市有
⑩ 用途地域指定状況	第一種中高層住居専用地域	⑮ 避難所指定状況	なし

## 2 建物情報(主たる建物) ※施設を構成する建物から延床面積が最大の建物を表示

① 建物名称・用途	川之江小学校校舎			⑧ 耐震診断(又は予定年度)	不要
② 建築年度	2010	⑤ 階数(地上・地下)	3 0 階	⑨ 耐震改修(又は予定年度)	不要
③ 経過年数	6	⑥ 主体構造	R C造	⑩ 大規模改修(又は予定年度)	未実施
④ 耐用年数	47	⑦ 延床面積(m <sup>2</sup> )	4,334	⑪ 更新判断時期	D(16年以上)

## 3 施設サービス提供状況

H26年度

H27年度

H28年度

	人			
① 年間利用者数	人			
② 住民基本台帳(人口)	人	90,778	89,901	—
③ 住民基本台帳(世帯)	世帯	3,847	38,118	—

## 4 備考

【施設設置条例】や【今後の施設維持管理の考え方等】※大規模改修、耐震改修、施設再編方針等を必要に応じ記載

### 2 建物情報⑪更新判断時期について(説明)

- ・建物毎に耐用年数到達10年前を判断時期とする。※耐用年数は棟毎に用途構造に応じて設定している。
- ・更新判断時期を超過している建物または建築年不明の建物はA(5年以内)とした。判定区分は下記のとおり。
- ・A(5年以内に判断)、B(6~10年以内に判断)、C(11~15年以内に判断)、D(16~20年以内に判断)

※年間利用者数(幼・保育園、学校は児童生徒数、公営住宅は入居者数)



カルテ 番号	52	会計 区分	普通会計	四国中央市 公共施設カルテ	2016	年度 調査
-----------	----	----------	------	---------------	------	----------

## 1 基本情報

① 施設名称	金生第一小学校			
② 所在地(代表地番)	金生町下分1665番地			
③ 主管部署(課)	教育総務課			
④ 施設用途(大分類)	学校教育系施設			
⑤ 施設用途(中分類)	学校			
⑥ 主要建物建築年度又は供用開始年度	1974	⑪ 運営形態	直営	
⑦ 建物棟数(カルテ対象)	5	棟	⑫ 配置形態(複合・併設)	併設
⑧ 土地(敷地面積)	17,260	m <sup>2</sup>	⑬ 土地所有状況	市有
⑨ 建物(延床面積)	5,348	m <sup>2</sup>	⑭ 建物所有状況	市有
⑩ 用途地域指定状況	第一種住居地域		⑮ 避難所指定状況	指定

## 2 建物情報(主たる建物) ※施設を構成する建物から延床面積が最大の建物を表示

① 建物名称・用途	金生第一小学校校舎			⑧ 耐震診断(又は予定年度)	実施済み		
② 建築年度	1974	⑤ 階数(地上・地下)	3	0	階	⑨ 耐震改修(又は予定年度)	実施済み
③ 経過年数	42	⑥ 主体構造	R C造		⑩ 大規模改修(又は予定年度)	未実施	
④ 耐用年数	47	⑦ 延床面積(m <sup>2</sup> )	2,056		⑪ 更新判断時期	A(5年以内)	

## 3 施設サービス提供状況

H26年度

H27年度

H28年度

	人			
① 年間利用者数	人			
② 住民基本台帳(人口)	人	90,778	89,901	—
③ 住民基本台帳(世帯)	世帯	3,847	38,118	—

## 4 備考

【施設設置条例】や【今後の施設維持管理の考え方等】※大規模改修、耐震改修、施設再編方針等を必要に応じ記載

### 2 建物情報⑪更新判断時期について(説明)


- ・建物毎に耐用年数到達10年前を判断時期とする。※耐用年数は棟毎に用途構造に応じて設定している。
- ・更新判断時期を超過している建物または建築年不明の建物はA(5年以内)とした。判定区分は下記のとおり。
- ・A(5年以内に判断)、B(6~10年以内に判断)、C(11~15年以内に判断)、D(16~20年以内に判断)

※年間利用者数(幼・保育園、学校は児童生徒数、公営住宅は入居者数)



カルテ 番号	53	会計 区分	普通会計	四国中央市 公共施設カルテ	2016	年度 調査
-----------	----	----------	------	---------------	------	----------

## 1 基本情報

① 施設名称	金生第二小学校			
② 所在地(代表地番)	金生町山田井775番地			
③ 主管部署(課)	教育総務課			
④ 施設用途(大分類)	学校教育系施設			
⑤ 施設用途(中分類)	学校			
⑥ 主要建物建築年度又は供用開始年度	1987	⑪ 運営形態	直営	
⑦ 建物棟数(カルテ対象)	3	棟	⑫ 配置形態(複合・併設)	併設
⑧ 土地(敷地面積)	11,081	m <sup>2</sup>	⑬ 土地所有状況	市有
⑨ 建物(延床面積)	3,962	m <sup>2</sup>	⑭ 建物所有状況	市有
⑩ 用途地域指定状況	用途無指定		⑮ 避難所指定状況	指定

## 2 建物情報(主たる建物) ※施設を構成する建物から延床面積が最大の建物を表示

① 建物名称・用途	金生第二小学校校舎			⑧ 耐震診断(又は予定年度)	不要		
② 建築年度	1987	⑤ 階数(地上・地下)	3	0	階	⑨ 耐震改修(又は予定年度)	不要
③ 経過年数	29	⑥ 主体構造	R C造		⑩ 大規模改修(又は予定年度)	未実施	
④ 耐用年数	47	⑦ 延床面積(m <sup>2</sup> )	2,430		⑪ 更新判断時期	B(6年~10年)	

## 3 施設サービス提供状況

H26年度

H27年度

H28年度

	人			
① 年間利用者数	人			
② 住民基本台帳(人口)	人	90,778	89,901	—
③ 住民基本台帳(世帯)	世帯	3,847	38,118	—

## 4 備考

【施設設置条例】や【今後の施設維持管理の考え方等】※大規模改修、耐震改修、施設再編方針等を必要に応じ記載

### 2 建物情報⑪更新判断時期について(説明)

- ・建物毎に耐用年数到達10年前を判断時期とする。※耐用年数は棟毎に用途構造に応じて設定している。
- ・更新判断時期を超過している建物または建築年不明の建物はA(5年以内)とした。判定区分は下記のとおり。
- ・A(5年以内に判断)、B(6~10年以内に判断)、C(11~15年以内に判断)、D(16~20年以内に判断)

※年間利用者数(幼・保育園、学校は児童生徒数、公営住宅は入居者数)



カルテ 番号	54	会計 区分	普通会計	四国中央市 公共施設カルテ	2016	年度 調査
-----------	----	----------	------	---------------	------	----------

## 1 基本情報

① 施設名称	妻鳥小学校			
② 所在地(代表地番)	妻鳥町 1488番地			
③ 主管部署(課)	教育総務課			
④ 施設用途(大分類)	学校教育系施設			
⑤ 施設用途(中分類)	学校			
⑥ 主要建物建築年度又は供用開始年度	1969	⑪ 運営形態	直営	
⑦ 建物棟数(カルテ対象)	3	棟	⑫ 配置形態(複合・併設)	併設
⑧ 土地(敷地面積)	16,033	m <sup>2</sup>	⑬ 土地所有状況	一部借地
⑨ 建物(延床面積)	4,538	m <sup>2</sup>	⑭ 建物所有状況	市有
⑩ 用途地域指定状況	第一種中高層住居専用地域		⑮ 避難所指定状況	指定

## 2 建物情報(主たる建物) ※施設を構成する建物から延床面積が最大の建物を表示

① 建物名称・用途	妻鳥小学校校舎			⑧ 耐震診断(又は予定年度)	実施済み		
② 建築年度	1969	⑤ 階数(地上・地下)	2	0	階	⑨ 耐震改修(又は予定年度)	実施済み
③ 経過年数	47	⑥ 主体構造	R C造		⑩ 大規模改修(又は予定年度)	未実施	
④ 耐用年数	47	⑦ 延床面積(m <sup>2</sup> )	2,119		⑪ 更新判断時期	A(5年以内)	

## 3 施設サービス提供状況

H26年度

H27年度

H28年度

	人			
① 年間利用者数	人			
② 住民基本台帳(人口)	人	90,778	89,901	—
③ 住民基本台帳(世帯)	世帯	3,847	38,118	—

## 4 備考

【施設設置条例】や【今後の施設維持管理の考え方等】※大規模改修、耐震改修、施設再編方針等を必要に応じ記載

### 2 建物情報⑪更新判断時期について(説明)

- ・建物毎に耐用年数到達10年前を判断時期とする。※耐用年数は棟毎に用途構造に応じて設定している。
- ・更新判断時期を超過している建物または建築年不明の建物はA(5年以内)とした。判定区分は下記のとおり。
- ・A(5年以内に判断)、B(6~10年以内に判断)、C(11~15年以内に判断)、D(16~20年以内に判断)

※年間利用者数(幼・保育園、学校は児童生徒数、公営住宅は入居者数)

### 5 棟毎の内訳事項

NO	建物名称	建築 年度	経過 年数	耐用 年数	延床面積	階数		主体 構造	耐震 診断	耐震 改修	大規 模 改修	更新判断 時期
						地 上	地 下					
1	妻鳥小学校校舎	1969	47	47	2,119	2	0	RC造	実施済み	実施済み	未実施	A (5年以内)
2	妻鳥小学校校舎	1988	28	47	1,430	3	0	RC造	不要	不要	未実施	B (6年~10年)
3	妻鳥小学校体育館	1989	27	47	989	1	0	RC造	不要	不要	未実施	C (11年~15年)
4												
5												
6												
7												
8												
9												
10												
11												
12												
13												
14												
15												
16												
17												
18												
19												
20												
21												
22												
23												
24												
25												
26												
27												
28												
29												
30												
31												
32												
33												
34												
35												
36												
37												
38												
39												
40												
41												
42												
43												
44												
45												


### 6 修繕履歴

年度	修繕内容（工事）	費用（千円）	年度	修繕内容（工事）	費用（千円）



カルテ 番号	55	会計 区分	普通会計	四国中央市 公共施設カルテ	2016	年度 調査
-----------	----	----------	------	---------------	------	----------

## 1 基本情報

① 施設名称	上分小学校			
② 所在地(代表地番)	上分町800番地			
③ 主管部署(課)	教育総務課			
④ 施設用途(大分類)	学校教育系施設			
⑤ 施設用途(中分類)	学校			
⑥ 主要建物建築年度又は供用開始年度	1980	⑪ 運営形態	直営	
⑦ 建物棟数(カルテ対象)	3	棟	⑫ 配置形態(複合・併設)	併設
⑧ 土地(敷地面積)	14,975	m <sup>2</sup>	⑬ 土地所有状況	市有
⑨ 建物(延床面積)	2,242	m <sup>2</sup>	⑭ 建物所有状況	市有
⑩ 用途地域指定状況	用途無指定		⑮ 避難所指定状況	指定

## 2 建物情報(主たる建物) ※施設を構成する建物から延床面積が最大の建物を表示

① 建物名称・用途	上分小学校体育館			⑧ 耐震診断(又は予定年度)	不要		
② 建築年度	2001	⑤ 階数(地上・地下)	1	0	階	⑨ 耐震改修(又は予定年度)	不要
③ 経過年数	15	⑥ 主体構造	R C造		⑩ 大規模改修(又は予定年度)	未実施	
④ 耐用年数	47	⑦ 延床面積(m <sup>2</sup> )	833		⑪ 更新判断時期	D(16年以上)	

## 3 施設サービス提供状況

H26年度

H27年度

H28年度

	人			
① 年間利用者数	人			
② 住民基本台帳(人口)	人	90,778	89,901	—
③ 住民基本台帳(世帯)	世帯	3,847	38,118	—

## 4 備考

【施設設置条例】や【今後の施設維持管理の考え方等】※大規模改修、耐震改修、施設再編方針等を必要に応じ記載

### 2 建物情報⑪更新判断時期について(説明)

- ・建物毎に耐用年数到達10年前を判断時期とする。※耐用年数は棟毎に用途構造に応じて設定している。
- ・更新判断時期を超過している建物または建築年不明の建物はA(5年以内)とした。判定区分は下記のとおり。
- ・A(5年以内に判断)、B(6~10年以内に判断)、C(11~15年以内に判断)、D(16~20年以内に判断)

※年間利用者数(幼・保育園、学校は児童生徒数、公営住宅は入居者数)

5 棟毎の内訳事項


NO	建物名称	建築年度	経過年数	耐用年数	延床面積	階数		主体構造	耐震診断	耐震改修	大規模改修	更新判断時期
						地上	地下					
1	上分小学校体育館	2001	15	47	833	1	0	R C造	不要	不要	未実施	D (16年以上)
2	上分小学校校舎	1980	36	47	788	3	0	R C造	実施済み	実施済み	未実施	A (5年以内)
3	上分小学校校舎	1991	25	47	621	1	0	R C造	不要	不要	未実施	C (11年~15年)
4												
5												
6												
7												
8												
9												
10												
11												
12												
13												
14												
15												
16												
17												
18												
19												
20												
21												
22												
23												
24												
25												
26												
27												
28												
29												
30												
31												
32												
33												
34												
35												
36												
37												
38												
39												
40												
41												
42												
43												
44												
45												

6 修繕履歴

年度	修繕内容(工事)	費用(千円)	年度	修繕内容(工事)	費用(千円)

カルテ 番号	56	会計 区分	普通会計	四国中央市 公共施設カルテ	2016	年度 調査
-----------	----	----------	------	---------------	------	----------

## 1 基本情報

① 施設名称	南小学校			
② 所在地(代表地番)	金田町金川145番地			
③ 主管部署(課)	教育総務課			
④ 施設用途(大分類)	学校教育系施設			
⑤ 施設用途(中分類)	学校			
⑥ 主要建物建築年度又は供用開始年度	1980	⑪ 運営形態	直営	
⑦ 建物棟数(カルテ対象)	4	棟	⑫ 配置形態(複合・併設)	併設
⑧ 土地(敷地面積)	23,015	m <sup>2</sup>	⑬ 土地所有状況	市有
⑨ 建物(延床面積)	4,911	m <sup>2</sup>	⑭ 建物所有状況	市有
⑩ 用途地域指定状況	用途無指定		⑮ 避難所指定状況	指定

## 2 建物情報(主たる建物) ※施設を構成する建物から延床面積が最大の建物を表示

① 建物名称・用途	南小学校校舎			⑧ 耐震診断(又は予定年度)	実施済み		
② 建築年度	1980	⑤ 階数(地上・地下)	3	0	階	⑨ 耐震改修(又は予定年度)	実施済み
③ 経過年数	36	⑥ 主体構造	R C造		⑩ 大規模改修(又は予定年度)	未実施	
④ 耐用年数	47	⑦ 延床面積(m <sup>2</sup> )	2,014		⑪ 更新判断時期	A(5年以内)	

## 3 施設サービス提供状況

H26年度

H27年度

H28年度

	人			
① 年間利用者数	人			
② 住民基本台帳(人口)	人	90,778	89,901	—
③ 住民基本台帳(世帯)	世帯	3,847	38,118	—

## 4 備考

【施設設置条例】や【今後の施設維持管理の考え方等】※大規模改修、耐震改修、施設再編方針等を必要に応じ記載

### 2 建物情報⑪更新判断時期について(説明)

- ・建物毎に耐用年数到達10年前を判断時期とする。※耐用年数は棟毎に用途構造に応じて設定している。
- ・更新判断時期を超過している建物または建築年不明の建物はA(5年以内)とした。判定区分は下記のとおり。
- ・A(5年以内に判断)、B(6~10年以内に判断)、C(11~15年以内に判断)、D(16~20年以内に判断)

※年間利用者数(幼・保育園、学校は児童生徒数、公営住宅は入居者数)

### 5 棟毎の内訳事項


NO	建物名称	建築年度	経過年数	耐用年数	延床面積	階数		主体構造	耐震診断	耐震改修	大規模改修	更新判断時期
						地上	地下					
1	南小学校校舎	1980	36	47	2,014	3	0	R C造	実施済み	実施済み	未実施	A (5年以内)
2	南小学校校舎	1980	36	47	1,580	3	0	R C造	実施済み	実施済み	未実施	A (5年以内)
3	南小学校体育館	1980	36	47	781	1	0	R C造	実施済み	実施済み	未実施	A (5年以内)
4	南小学校校舎	1982	34	47	536	3	0	R C造	実施済み	実施済み	未実施	A (5年以内)
5												
6												
7												
8												
9												
10												
11												
12												
13												
14												
15												
16												
17												
18												
19												
20												
21												
22												
23												
24												
25												
26												
27												
28												
29												
30												
31												
32												
33												
34												
35												
36												
37												
38												
39												
40												
41												
42												
43												
44												
45												

### 6 修繕履歴

年度	修繕内容 (工事)	費用 (千円)	年度	修繕内容 (工事)	費用 (千円)

カルテ 番号	57	会計 区分	普通会計	四国中央市 公共施設カルテ	2016	年度 調査
-----------	----	----------	------	---------------	------	----------

### 1 基本情報

① 施設名称	川滝小学校			
② 所在地(代表地番)	川滝町下山1910番地			
③ 主管部署(課)	教育総務課			
④ 施設用途(大分類)	学校教育系施設			
⑤ 施設用途(中分類)	学校			
⑥ 主要建物建築年度又は供用開始年度	1989	⑪ 運営形態	直営	
⑦ 建物棟数(カルテ対象)	2	棟	⑫ 配置形態(複合・併設)	併設
⑧ 土地(敷地面積)	8,913	m <sup>2</sup>	⑬ 土地所有状況	市有
⑨ 建物(延床面積)	2,612	m <sup>2</sup>	⑭ 建物所有状況	市有
⑩ 用途地域指定状況	用途無指定		⑮ 避難所指定状況	なし

### 2 建物情報(主たる建物) ※施設を構成する建物から延床面積が最大の建物を表示

① 建物名称・用途	川滝小学校校舎			⑧ 耐震診断(又は予定年度)	不要		
② 建築年度	1989	⑤ 階数(地上・地下)	4	0	階	⑨ 耐震改修(又は予定年度)	不要
③ 経過年数	27	⑥ 主体構造	R C造		⑩ 大規模改修(又は予定年度)	未実施	
④ 耐用年数	47	⑦ 延床面積(m <sup>2</sup> )	1,796		⑪ 更新判断時期	C(11年~15年)	

### 3 施設サービス提供状況

H26年度

H27年度

H28年度

	人			
① 年間利用者数	人			
② 住民基本台帳(人口)	人	90,778	89,901	—
③ 住民基本台帳(世帯)	世帯	3,847	38,118	—

### 4 備考

【施設設置条例】や【今後の施設維持管理の考え方等】※大規模改修、耐震改修、施設再編方針等を必要に応じ記載

#### 2 建物情報⑪更新判断時期について(説明)

- ・建物毎に耐用年数到達10年前を判断時期とする。※耐用年数は棟毎に用途構造に応じて設定している。
- ・更新判断時期を超過している建物または建築年不明の建物はA(5年以内)とした。判定区分は下記のとおり。
- ・A(5年以内に判断)、B(6~10年以内に判断)、C(11~15年以内に判断)、D(16~20年以内に判断)

※年間利用者数(幼・保育園、学校は児童生徒数、公営住宅は入居者数)

5 棟毎の内訳事項


NO	建物名称	建築 年度	経過 年数	耐用 年数	延床面積	階数		主体 構造	耐震 診断	耐震 改修	大規 模 改修	更新判断 時期
						地 上	地 下					
1	川滝小学校校舎	1989	27	47	1,796	4	0	R C造	不要	不要	未実施	C (11年~15年)
2	川滝小学校体育館	1989	27	47	816	1	0	R C造	不要	不要	未実施	C (11年~15年)
3												
4												
5												
6												
7												
8												
9												
10												
11												
12												
13												
14												
15												
16												
17												
18												
19												
20												
21												
22												
23												
24												
25												
26												
27												
28												
29												
30												
31												
32												
33												
34												
35												
36												
37												
38												
39												
40												
41												
42												
43												
44												
45												

6 修繕履歴

年度	修繕内容 (工事)	費用 (千円)	年度	修繕内容 (工事)	費用 (千円)

カルテ 番号	58	会計 区分	普通会計	四国中央市 公共施設カルテ	2016	年度 調査
-----------	----	----------	------	---------------	------	----------

## 1 基本情報

① 施設名称	川之江北中学校			
② 所在地(代表地番)	川之江町2390番地			
③ 主管部署(課)	教育総務課			
④ 施設用途(大分類)	学校教育系施設			
⑤ 施設用途(中分類)	学校			
⑥ 主要建物建築年度又は供用開始年度	1966	⑪ 運営形態	直営	
⑦ 建物棟数(カルテ対象)	6	棟	⑫ 配置形態(複合・併設)	併設
⑧ 土地(敷地面積)	19,720	m <sup>2</sup>	⑬ 土地所有状況	市有
⑨ 建物(延床面積)	6,573	m <sup>2</sup>	⑭ 建物所有状況	市有
⑩ 用途地域指定状況	第一種中高層住居専用地域		⑮ 避難所指定状況	指定

## 2 建物情報(主たる建物) ※施設を構成する建物から延床面積が最大の建物を表示

① 建物名称・用途	川之江北中学校校舎			⑧ 耐震診断(又は予定年度)	実施済み		
② 建築年度	1966	⑤ 階数(地上・地下)	3	0	階	⑨ 耐震改修(又は予定年度)	実施済み
③ 経過年数	50	⑥ 主体構造	R C造		⑩ 大規模改修(又は予定年度)	1988	
④ 耐用年数	47	⑦ 延床面積(m <sup>2</sup> )	2,305		⑪ 更新判断時期	A(5年以内)	

## 3 施設サービス提供状況

H26年度

H27年度

H28年度

	人			
① 年間利用者数	人			
② 住民基本台帳(人口)	人	90,778	89,901	—
③ 住民基本台帳(世帯)	世帯	3,847	38,118	—

## 4 備考

【施設設置条例】や【今後の施設維持管理の考え方等】※大規模改修、耐震改修、施設再編方針等を必要に応じ記載

### 2 建物情報⑪更新判断時期について(説明)

- ・建物毎に耐用年数到達10年前を判断時期とする。※耐用年数は棟毎に用途構造に応じて設定している。
- ・更新判断時期を超過している建物または建築年不明の建物はA(5年以内)とした。判定区分は下記のとおり。
- ・A(5年以内に判断)、B(6~10年以内に判断)、C(11~15年以内に判断)、D(16~20年以内に判断)

※年間利用者数(幼・保育園、学校は児童生徒数、公営住宅は入居者数)

5 棟毎の内訳事項

NO	建物名称	建築 年度	経過 年数	耐用 年数	延床面積	階数		主体 構造	耐震 診断	耐震 改修	大規 模 改修	更新判断 時期
						地 上	地 下					
1	川の江北中学校校舎	1966	50	47	2,305	3	0	R C造	実施済み	実施済み	1988	A (5年以内)
2	川の江北中学校校舎	1966	50	47	2,111	3	0	R C造	実施済み	実施済み	1988	A (5年以内)
3	川の江北中学校体育館	1966	50	47	1,190	2	0	R C造	実施済み	実施済み	未実施	A (5年以内)
4	川の江北中学校体育館	1977	39	34	350	1	0	S造	実施済み	実施済み	未実施	A (5年以内)
5	川の江北中学校校舎	1993	23	41	309	3	0	R C造	不要	不要	未実施	B (6年~10年)
6	川の江北中学校校舎	1988	28	34	308	1	0	S造	不要	不要	未実施	A (5年以内)
7												
8												
9												
10												
11												
12												
13												
14												
15												
16												
17												
18												
19												
20												
21												
22												
23												
24												
25												
26												
27												
28												
29												
30												
31												
32												
33												
34												
35												
36												
37												
38												
39												
40												
41												
42												
43												
44												
45												


6 修繕履歴

年度	修繕内容 (工事)	費用 (千円)	年度	修繕内容 (工事)	費用 (千円)



カルテ 番号	59	会計 区分	普通会計	四国中央市 公共施設カルテ	2016	年度 調査
-----------	----	----------	------	---------------	------	----------

## 1 基本情報

① 施設名称	川之江南中学校			
② 所在地(代表地番)	上分町395番地			
③ 主管部署(課)	教育総務課			
④ 施設用途(大分類)	学校教育系施設			
⑤ 施設用途(中分類)	学校			
⑥ 主要建物建築年度又は供用開始年度	1966	⑪ 運営形態	直営	
⑦ 建物棟数(カルテ対象)	6	棟	⑫ 配置形態(複合・併設)	併設
⑧ 土地(敷地面積)	25,994	m <sup>2</sup>	⑬ 土地所有状況	市有
⑨ 建物(延床面積)	6,573	m <sup>2</sup>	⑭ 建物所有状況	市有
⑩ 用途地域指定状況	用途無指定		⑮ 避難所指定状況	指定

## 2 建物情報(主たる建物) ※施設を構成する建物から延床面積が最大の建物を表示

① 建物名称・用途	川之江南中学校校舎			⑧ 耐震診断(又は予定年度)	実施済み		
② 建築年度	1966	⑤ 階数(地上・地下)	3	0	階	⑨ 耐震改修(又は予定年度)	実施済み
③ 経過年数	50	⑥ 主体構造	R C造		⑩ 大規模改修(又は予定年度)	1987	
④ 耐用年数	47	⑦ 延床面積(m <sup>2</sup> )	2,305		⑪ 更新判断時期	A(5年以内)	

## 3 施設サービス提供状況

H26年度

H27年度

H28年度

	人			
① 年間利用者数	人			
② 住民基本台帳(人口)	人	90,778	89,901	—
③ 住民基本台帳(世帯)	世帯	3,847	38,118	—

## 4 備考

【施設設置条例】や【今後の施設維持管理の考え方等】※大規模改修、耐震改修、施設再編方針等を必要に応じ記載

### 2 建物情報⑪更新判断時期について(説明)

- ・建物毎に耐用年数到達10年前を判断時期とする。※耐用年数は棟毎に用途構造に応じて設定している。
- ・更新判断時期を超過している建物または建築年不明の建物はA(5年以内)とした。判定区分は下記のとおり。
- ・A(5年以内に判断)、B(6~10年以内に判断)、C(11~15年以内に判断)、D(16~20年以内に判断)

※年間利用者数(幼・保育園、学校は児童生徒数、公営住宅は入居者数)

5 棟毎の内訳事項

NO	建物名称	建築年度	経過年数	耐用年数	延床面積	階数		主体構造	耐震診断	耐震改修	大規模改修	更新判断時期
						地上	地下					
1	川の江南中学校校舎	1966	50	47	2,305	3	0	R C造	実施済み	実施済み	1987	A (5年以内)
2	川の江南中学校校舎	1965	51	47	2,111	3	0	R C造	実施済み	実施済み	1987	A (5年以内)
3	川の江南中学校体育館	1966	50	47	1,190	2	0	R C造	実施済み	実施済み	未実施	A (5年以内)
4	川の江南中学校体育館	1976	40	34	350	1	0	S造	実施済み	実施済み	未実施	A (5年以内)
5	川の江南中学校校舎	1993	23	47	309	3	0	R C造	不要	不要	未実施	C (11年~15年)
6	川の江南中学校校舎	2001	15	34	308	1	0	S造	不要	不要	未実施	B (6年~10年)
7												
8												
9												
10												
11												
12												
13												
14												
15												
16												
17												
18												
19												
20												
21												
22												
23												
24												
25												
26												
27												
28												
29												
30												
31												
32												
33												
34												
35												
36												
37												
38												
39												
40												
41												
42												
43												
44												
45												

6 修繕履歴

年度	修繕内容 (工事)	費用 (千円)	年度	修繕内容 (工事)	費用 (千円)

カルテ 番号	60	会計 区分	普通会計	四国中央市 公共施設カルテ	2016	年度 調査
-----------	----	----------	------	---------------	------	----------

## 1 基本情報

① 施設名称	旧新宮小・中学校			
② 所在地(代表地番)	新宮町新宮 448番地			
③ 主管部署(課)	教育総務課			
④ 施設用途(大分類)	学校教育系施設			
⑤ 施設用途(中分類)	学校			
⑥ 主要建物建築年度又は供用開始年度	1953	⑪ 運営形態	直営	
⑦ 建物棟数(カルテ対象)	4	棟	⑫ 配置形態(複合・併設)	併設
⑧ 土地(敷地面積)	3,037	m <sup>2</sup>	⑬ 土地所有状況	一部借地
⑨ 建物(延床面積)	3,217	m <sup>2</sup>	⑭ 建物所有状況	市有
⑩ 用途地域指定状況	用途無指定		⑮ 避難所指定状況	なし

## 2 建物情報(主たる建物) ※施設を構成する建物から延床面積が最大の建物を表示

① 建物名称・用途	旧新宮小・中学校その他			⑧ 耐震診断(又は予定年度)	不明		
② 建築年度	1953	⑤ 階数(地上・地下)	2	0	階	⑨ 耐震改修(又は予定年度)	不要
③ 経過年数	63	⑥ 主体構造	W造		⑩ 大規模改修(又は予定年度)	未実施	
④ 耐用年数	22	⑦ 延床面積(m <sup>2</sup> )	1,658		⑪ 更新判断時期	A(5年以内)	

## 3 施設サービス提供状況

H26年度

H27年度

H28年度

	人			
① 年間利用者数	人			
② 住民基本台帳(人口)	人	90,778	89,901	—
③ 住民基本台帳(世帯)	世帯	3,847	38,118	—

## 4 備考

【施設設置条例】や【今後の施設維持管理の考え方等】※大規模改修、耐震改修、施設再編方針等を必要に応じ記載

### 2 建物情報⑪更新判断時期について(説明)


- ・建物毎に耐用年数到達10年前を判断時期とする。※耐用年数は棟毎に用途構造に応じて設定している。
- ・更新判断時期を超過している建物または建築年不明の建物はA(5年以内)とした。判定区分は下記のとおり。
- ・A(5年以内に判断)、B(6~10年以内に判断)、C(11~15年以内に判断)、D(16~20年以内に判断)

※年間利用者数(幼・保育園、学校は児童生徒数、公営住宅は入居者数)



カルテ 番号	61	会計 区分	普通会計	四国中央市 公共施設カルテ	2016	年度 調査
-----------	----	----------	------	---------------	------	----------

## 1 基本情報

① 施設名称	旧新宮中学校			
② 所在地(代表地番)	新宮町新宮105番地			
③ 主管部署(課)	教育総務課			
④ 施設用途(大分類)	学校教育系施設			
⑤ 施設用途(中分類)	学校			
⑥ 主要建物建築年度又は供用開始年度	1965	⑪ 運営形態	直営	
⑦ 建物棟数(カルテ対象)	1	棟	⑫ 配置形態(複合・併設)	併設
⑧ 土地(敷地面積)	4,736	m <sup>2</sup>	⑬ 土地所有状況	一部借地
⑨ 建物(延床面積)	376	m <sup>2</sup>	⑭ 建物所有状況	市有
⑩ 用途地域指定状況	用途無指定		⑮ 避難所指定状況	なし

## 2 建物情報(主たる建物) ※施設を構成する建物から延床面積が最大の建物を表示

① 建物名称・用途	旧新宮中学校校舎			⑧ 耐震診断(又は予定年度)	実施済み		
② 建築年度	1965	⑤ 階数(地上・地下)	3	0	階	⑨ 耐震改修(又は予定年度)	未実施
③ 経過年数	51	⑥ 主体構造	R C造		⑩ 大規模改修(又は予定年度)	未実施	
④ 耐用年数	47	⑦ 延床面積(m <sup>2</sup> )	376		⑪ 更新判断時期	A(5年以内)	

## 3 施設サービス提供状況

H26年度

H27年度

H28年度

	人			
① 年間利用者数	人			
② 住民基本台帳(人口)	人	90,778	89,901	—
③ 住民基本台帳(世帯)	世帯	3,847	38,118	—

## 4 備考

【施設設置条例】や【今後の施設維持管理の考え方等】※大規模改修、耐震改修、施設再編方針等を必要に応じ記載

### 2 建物情報⑪更新判断時期について(説明)


- ・建物毎に耐用年数到達10年前を判断時期とする。※耐用年数は棟毎に用途構造に応じて設定している。
- ・更新判断時期を超過している建物または建築年不明の建物はA(5年以内)とした。判定区分は下記のとおり。
- ・A(5年以内に判断)、B(6~10年以内に判断)、C(11~15年以内に判断)、D(16~20年以内に判断)

※年間利用者数(幼・保育園、学校は児童生徒数、公営住宅は入居者数)



カルテ 番号	62	会計 区分	普通会計	四国中央市 公共施設カルテ	2016	年度 調査
-----------	----	----------	------	---------------	------	----------

### 1 基本情報

① 施設名称	新宮小・中学校校舎			
② 所在地(代表地番)	新宮町新宮 448番地			
③ 主管部署(課)	教育総務課			
④ 施設用途(大分類)	学校教育系施設			
⑤ 施設用途(中分類)	学校			
⑥ 主要建物建築年度又は供用開始年度	2016	⑪ 運営形態	直営	
⑦ 建物棟数(カルテ対象)	1 棟	⑫ 配置形態(複合・併設)	単独	
⑧ 土地(敷地面積)	m <sup>2</sup>	⑬ 土地所有状況	市有	
⑨ 建物(延床面積)	1,500 m <sup>2</sup>	⑭ 建物所有状況	市有	
⑩ 用途地域指定状況	用途無指定	⑮ 避難所指定状況	指定	

### 2 建物情報(主たる建物) ※施設を構成する建物から延床面積が最大の建物を表示

① 建物名称・用途	新宮小・中学校校舎			⑧ 耐震診断(又は予定年度)	不要
② 建築年度	2016	⑤ 階数(地上・地下)	2 0 階	⑨ 耐震改修(又は予定年度)	不要
③ 経過年数	0	⑥ 主体構造	木造	⑩ 大規模改修(又は予定年度)	
④ 耐用年数	22	⑦ 延床面積(m <sup>2</sup> )	1,500	⑪ 更新判断時期	C(11年~15年)

### 3 施設サービス提供状況

		H26年度	H27年度	H28年度
① 年間利用者数	人			
② 住民基本台帳(人口)	人	90,778	89,901	—
③ 住民基本台帳(世帯)	世帯	3,847	38,118	—

### 4 備考

【施設設置条例】や【今後の施設維持管理の考え方等】※大規模改修、耐震改修、施設再編方針等を必要に応じ記載  
平成28年度に建設済

#### 2 建物情報⑪更新判断時期について(説明)

- ・建物毎に耐用年数到達10年前を判断時期とする。※耐用年数は棟毎に用途構造に応じて設定している。
  - ・更新判断時期を超過している建物または建築年不明の建物はA(5年以内)とした。判定区分は下記のとおり。
  - ・A(5年以内に判断)、B(6~10年以内に判断)、C(11~15年以内に判断)、D(16~20年以内に判断)
- ※年間利用者数(幼・保育園、学校は児童生徒数、公営住宅は入居者数)

5 棟毎の内訳事項

NO	建物名称	建築年度	経過年数	耐用年数	延床面積	階数		主体構造	耐震診断	耐震改修	大規模改修	更新判断時期
						地上	地下					
1	新宮小・中学校校舎	2016	0	22	1,500	2	0	木造	不要	不要		C (11年~15年)
2												
3												
4												
5												
6												
7												
8												
9												
10												
11												
12												
13												
14												
15												
16												
17												
18												
19												
20												
21												
22												
23												
24												
25												
26												
27												
28												
29												
30												
31												
32												
33												
34												
35												
36												
37												
38												
39												
40												
41												
42												
43												
44												
45												


6 修繕履歴

年度	修繕内容 (工事)	費用(千円)	年度	修繕内容 (工事)	費用(千円)



カルテ 番号	63	会計 区分	普通会計	四国中央市 公共施設カルテ	2016	年度 調査
-----------	----	----------	------	---------------	------	----------

## 1 基本情報

① 施設名称	新宮小・中学校体育館			
② 所在地(代表地番)	新宮町新宮 448番地			
③ 主管部署(課)	教育総務課			
④ 施設用途(大分類)	学校教育系施設			
⑤ 施設用途(中分類)	学校			
⑥ 主要建物建築年度又は供用開始年度	2016	⑪ 運営形態	直営	
⑦ 建物棟数(カルテ対象)	1 棟	⑫ 配置形態(複合・併設)	単独	
⑧ 土地(敷地面積)	m <sup>2</sup>	⑬ 土地所有状況	市有	
⑨ 建物(延床面積)	1,250 m <sup>2</sup>	⑭ 建物所有状況	市有	
⑩ 用途地域指定状況	用途無指定	⑮ 避難所指定状況	指定	

## 2 建物情報(主たる建物) ※施設を構成する建物から延床面積が最大の建物を表示

① 建物名称・用途	新宮小・中学校体育館			⑧ 耐震診断(又は予定年度)	不要
② 建築年度	2016	⑤ 階数(地上・地下)	2 0 階	⑨ 耐震改修(又は予定年度)	不要
③ 経過年数	0	⑥ 主体構造	R C 造	⑩ 大規模改修(又は予定年度)	
④ 耐用年数	47	⑦ 延床面積(m <sup>2</sup> )	1,250	⑪ 更新判断時期	D(16年以上)

## 3 施設サービス提供状況

H26年度

H27年度

H28年度

	人			
① 年間利用者数	人			
② 住民基本台帳(人口)	人	90,778	89,901	—
③ 住民基本台帳(世帯)	世帯	3,847	38,118	—

## 4 備考

【施設設置条例】や【今後の施設維持管理の考え方等】※大規模改修、耐震改修、施設再編方針等を必要に応じ記載  
平成28年度に建設済


### 2 建物情報⑪更新判断時期について(説明)

- ・建物毎に耐用年数到達10年前を判断時期とする。※耐用年数は棟毎に用途構造に応じて設定している。
  - ・更新判断時期を超過している建物または建築年不明の建物はA(5年以内)とした。判定区分は下記のとおり。
  - ・A(5年以内に判断)、B(6~10年以内に判断)、C(11~15年以内に判断)、D(16~20年以内に判断)
- ※年間利用者数(幼・保育園、学校は児童生徒数、公営住宅は入居者数)



カルテ 番号	64	会計 区分	普通会計	四国中央市 公共施設カルテ	2016	年度 調査
-----------	----	----------	------	---------------	------	----------

## 1 基本情報

① 施設名称	松柏小学校			
② 所在地(代表地番)	下柏町407番地			
③ 主管部署(課)	教育総務課			
④ 施設用途(大分類)	学校教育系施設			
⑤ 施設用途(中分類)	学校			
⑥ 主要建物建築年度又は供用開始年度	2013	⑪ 運営形態	直営	
⑦ 建物棟数(カルテ対象)	4 棟	⑫ 配置形態(複合・併設)	併設	
⑧ 土地(敷地面積)	13,252 m <sup>2</sup>	⑬ 土地所有状況	市有	
⑨ 建物(延床面積)	6,290 m <sup>2</sup>	⑭ 建物所有状況	市有	
⑩ 用途地域指定状況	第一種住居地域	⑮ 避難所指定状況	指定	

## 2 建物情報(主たる建物) ※施設を構成する建物から延床面積が最大の建物を表示

① 建物名称・用途	松柏小学校校舎			⑧ 耐震診断(又は予定年度)	不要
② 建築年度	2013	⑤ 階数(地上・地下)	3 0 階	⑨ 耐震改修(又は予定年度)	不要
③ 経過年数	3	⑥ 主体構造	R C造	⑩ 大規模改修(又は予定年度)	未実施
④ 耐用年数	47	⑦ 延床面積(m <sup>2</sup> )	2,775	⑪ 更新判断時期	D(16年以上)

## 3 施設サービス提供状況

H26年度

H27年度

H28年度

	人			
① 年間利用者数	人			
② 住民基本台帳(人口)	人	90,778	89,901	—
③ 住民基本台帳(世帯)	世帯	3,847	38,118	—

## 4 備考

【施設設置条例】や【今後の施設維持管理の考え方等】※大規模改修、耐震改修、施設再編方針等を必要に応じ記載

### 2 建物情報⑪更新判断時期について(説明)


- ・建物毎に耐用年数到達10年前を判断時期とする。※耐用年数は棟毎に用途構造に応じて設定している。
- ・更新判断時期を超過している建物または建築年不明の建物はA(5年以内)とした。判定区分は下記のとおり。
- ・A(5年以内に判断)、B(6~10年以内に判断)、C(11~15年以内に判断)、D(16~20年以内に判断)

※年間利用者数(幼・保育園、学校は児童生徒数、公営住宅は入居者数)



カルテ 番号	65	会計 区分	普通会計	四国中央市 公共施設カルテ	2016	年度 調査
-----------	----	----------	------	---------------	------	----------

## 1 基本情報

① 施設名称	三島小学校			
② 所在地(代表地番)	三島中央3丁目2番23号			
③ 主管部署(課)	教育総務課			
④ 施設用途(大分類)	学校教育系施設			
⑤ 施設用途(中分類)	学校			
⑥ 主要建物建築年度又は供用開始年度	1978	⑪ 運営形態	直営	
⑦ 建物棟数(カルテ対象)	5	棟	⑫ 配置形態(複合・併設)	併設
⑧ 土地(敷地面積)	18,681	m <sup>2</sup>	⑬ 土地所有状況	市有
⑨ 建物(延床面積)	7,115	m <sup>2</sup>	⑭ 建物所有状況	市有
⑩ 用途地域指定状況	商業地域		⑮ 避難所指定状況	指定

## 2 建物情報(主たる建物) ※施設を構成する建物から延床面積が最大の建物を表示

① 建物名称・用途	三島小学校校舎			⑧ 耐震診断(又は予定年度)	実施済み		
② 建築年度	1978	⑤ 階数(地上・地下)	3	0	階	⑨ 耐震改修(又は予定年度)	実施済み
③ 経過年数	38	⑥ 主体構造	R C造		⑩ 大規模改修(又は予定年度)	未実施	
④ 耐用年数	47	⑦ 延床面積(m <sup>2</sup> )	2,511		⑪ 更新判断時期	A(5年以内)	

## 3 施設サービス提供状況

H26年度

H27年度

H28年度

	人			
① 年間利用者数	人			
② 住民基本台帳(人口)	人	90,778	89,901	—
③ 住民基本台帳(世帯)	世帯	3,847	38,118	—

## 4 備考

【施設設置条例】や【今後の施設維持管理の考え方等】※大規模改修、耐震改修、施設再編方針等を必要に応じ記載

### 2 建物情報⑪更新判断時期について(説明)


- ・建物毎に耐用年数到達10年前を判断時期とする。※耐用年数は棟毎に用途構造に応じて設定している。
- ・更新判断時期を超過している建物または建築年不明の建物はA(5年以内)とした。判定区分は下記のとおり。
- ・A(5年以内に判断)、B(6~10年以内に判断)、C(11~15年以内に判断)、D(16~20年以内に判断)

※年間利用者数(幼・保育園、学校は児童生徒数、公営住宅は入居者数)



カルテ 番号	66	会計 区分	普通会計	四国中央市 公共施設カルテ	2016	年度 調査
-----------	----	----------	------	---------------	------	----------

## 1 基本情報

① 施設名称	中曽根小学校			
② 所在地(代表地番)	中曽根町1556番地			
③ 主管部署(課)	教育総務課			
④ 施設用途(大分類)	学校教育系施設			
⑤ 施設用途(中分類)	学校			
⑥ 主要建物建築年度又は供用開始年度	1975	⑪ 運営形態	直営	
⑦ 建物棟数(カルテ対象)	4	棟	⑫ 配置形態(複合・併設)	併設
⑧ 土地(敷地面積)	11,564	m <sup>2</sup>	⑬ 土地所有状況	一部借地
⑨ 建物(延床面積)	3,949	m <sup>2</sup>	⑭ 建物所有状況	市有
⑩ 用途地域指定状況	第一種住居地域		⑮ 避難所指定状況	指定

## 2 建物情報(主たる建物) ※施設を構成する建物から延床面積が最大の建物を表示

① 建物名称・用途	中曽根小学校校舎			⑧ 耐震診断(又は予定年度)	実施済み		
② 建築年度	1975	⑤ 階数(地上・地下)	3	0	階	⑨ 耐震改修(又は予定年度)	実施済み
③ 経過年数	41	⑥ 主体構造	R C造		⑩ 大規模改修(又は予定年度)	未実施	
④ 耐用年数	47	⑦ 延床面積(m <sup>2</sup> )	1,187		⑪ 更新判断時期	A(5年以内)	

## 3 施設サービス提供状況

H26年度

H27年度

H28年度

	人			
① 年間利用者数	人			
② 住民基本台帳(人口)	人	90,778	89,901	—
③ 住民基本台帳(世帯)	世帯	3,847	38,118	—

## 4 備考

【施設設置条例】や【今後の施設維持管理の考え方等】※大規模改修、耐震改修、施設再編方針等を必要に応じ記載

### 2 建物情報⑪更新判断時期について(説明)

- ・建物毎に耐用年数到達10年前を判断時期とする。※耐用年数は棟毎に用途構造に応じて設定している。
- ・更新判断時期を超過している建物または建築年不明の建物はA(5年以内)とした。判定区分は下記のとおり。
- ・A(5年以内に判断)、B(6~10年以内に判断)、C(11~15年以内に判断)、D(16~20年以内に判断)


※年間利用者数(幼・保育園、学校は児童生徒数、公営住宅は入居者数)





カルテ番号	67	会計区分	普通会計	四国中央市 公共施設カルテ	2016	年度調査
-------	----	------	------	---------------	------	------

### 1 基本情報

① 施設名称	中之庄小学校			
② 所在地(代表地番)	中之庄町140番地			
③ 主管部署(課)	教育総務課			
④ 施設用途(大分類)	学校教育系施設			
⑤ 施設用途(中分類)	学校			
⑥ 主要建物建築年度又は供用開始年度	1983	⑪ 運営形態	直営	
⑦ 建物棟数(カルテ対象)	5	棟	⑫ 配置形態(複合・併設)	併設
⑧ 土地(敷地面積)	14,106	m <sup>2</sup>	⑬ 土地所有状況	市有
⑨ 建物(延床面積)	4,212	m <sup>2</sup>	⑭ 建物所有状況	市有
⑩ 用途地域指定状況	第一種住居地域		⑮ 避難所指定状況	指定

### 2 建物情報(主たる建物) ※施設を構成する建物から延床面積が最大の建物を表示

① 建物名称・用途	中之庄小学校校舎			⑧ 耐震診断(又は予定年度)	不要		
② 建築年度	1983	⑤ 階数(地上・地下)	3	0	階	⑨ 耐震改修(又は予定年度)	不要
③ 経過年数	33	⑥ 主体構造	R C造		⑩ 大規模改修(又は予定年度)	未実施	
④ 耐用年数	47	⑦ 延床面積(m <sup>2</sup> )	1,264		⑪ 更新判断時期	A(5年以内)	

### 3 施設サービス提供状況

H26年度

H27年度

H28年度

	人			
① 年間利用者数	人			
② 住民基本台帳(人口)	人	90,778	89,901	—
③ 住民基本台帳(世帯)	世帯	3,847	38,118	—

### 4 備考

【施設設置条例】や【今後の施設維持管理の考え方等】※大規模改修、耐震改修、施設再編方針等を必要に応じ記載

#### 2 建物情報⑪更新判断時期について(説明)

- ・建物毎に耐用年数到達10年前を判断時期とする。※耐用年数は棟毎に用途構造に応じて設定している。
- ・更新判断時期を超過している建物または建築年不明の建物はA(5年以内)とした。判定区分は下記のとおり。
- ・A(5年以内に判断)、B(6~10年以内に判断)、C(11~15年以内に判断)、D(16~20年以内に判断)

※年間利用者数(幼・保育園、学校は児童生徒数、公営住宅は入居者数)

**5 棟毎の内訳事項**


NO	建物名称	建築年度	経過年数	耐用年数	延床面積	階数		主体構造	耐震診断	耐震改修	大規模改修	更新判断時期
						地上	地下					
1	中之庄小学校校舎	1983	33	47	1,264	3	0	R C造	不要	不要	未実施	A (5年以内)
2	中之庄小学校体育館	1982	34	47	1,011	1	0	R C造	不要	不要	未実施	A (5年以内)
3	中之庄小学校校舎	1979	37	47	788	3	0	R C造	実施済み	実施済み	未実施	A (5年以内)
4	中之庄小学校校舎	1973	43	47	582	2	0	R C造	実施済み	不要	未実施	A (5年以内)
5	中之庄小学校校舎	1979	37	47	567	3	0	R C造	実施済み	実施済み	未実施	A (5年以内)
6												
7												
8												
9												
10												
11												
12												
13												
14												
15												
16												
17												
18												
19												
20												
21												
22												
23												
24												
25												
26												
27												
28												
29												
30												
31												
32												
33												
34												
35												
36												
37												
38												
39												
40												
41												
42												
43												
44												
45												

**6 修繕履歴**

年度	修繕内容 (工事)	費用 (千円)	年度	修繕内容 (工事)	費用 (千円)

カルテ 番号	68	会計 区分	普通会計	四国中央市 公共施設カルテ	2016	年度 調査
-----------	----	----------	------	---------------	------	----------

## 1 基本情報

① 施設名称	寒川小学校			
② 所在地(代表地番)	寒川町1814番地			
③ 主管部署(課)	教育総務課			
④ 施設用途(大分類)	学校教育系施設			
⑤ 施設用途(中分類)	学校			
⑥ 主要建物建築年度又は供用開始年度	1978	⑪ 運営形態	直営	
⑦ 建物棟数(カルテ対象)	6	棟	⑫ 配置形態(複合・併設)	併設
⑧ 土地(敷地面積)	16,734	m <sup>2</sup>	⑬ 土地所有状況	一部借地
⑨ 建物(延床面積)	4,355	m <sup>2</sup>	⑭ 建物所有状況	市有
⑩ 用途地域指定状況	用途無指定		⑮ 避難所指定状況	指定

## 2 建物情報(主たる建物) ※施設を構成する建物から延床面積が最大の建物を表示

① 建物名称・用途	寒川小学校校舎			⑧ 耐震診断(又は予定年度)	実施済み		
② 建築年度	1978	⑤ 階数(地上・地下)	3	0	階	⑨ 耐震改修(又は予定年度)	実施済み
③ 経過年数	38	⑥ 主体構造	R C造		⑩ 大規模改修(又は予定年度)	未実施	
④ 耐用年数	47	⑦ 延床面積(m <sup>2</sup> )	1,423		⑪ 更新判断時期	A(5年以内)	

## 3 施設サービス提供状況

H26年度

H27年度

H28年度

	人			
① 年間利用者数	人			
② 住民基本台帳(人口)	人	90,778	89,901	—
③ 住民基本台帳(世帯)	世帯	3,847	38,118	—

## 4 備考

【施設設置条例】や【今後の施設維持管理の考え方等】※大規模改修、耐震改修、施設再編方針等を必要に応じ記載

### 2 建物情報⑪更新判断時期について(説明)

- ・建物毎に耐用年数到達10年前を判断時期とする。※耐用年数は棟毎に用途構造に応じて設定している。
- ・更新判断時期を超過している建物または建築年不明の建物はA(5年以内)とした。判定区分は下記のとおり。
- ・A(5年以内に判断)、B(6~10年以内に判断)、C(11~15年以内に判断)、D(16~20年以内に判断)

※年間利用者数(幼・保育園、学校は児童生徒数、公営住宅は入居者数)

5 棟毎の内訳事項


NO	建物名称	建築 年度	経過 年数	耐用 年数	延床面積	階数		主体 構造	耐震 診断	耐震 改修	大規 模 改修	更新判断 時期
						地 上	地 下					
1	寒川小学校校舎	1978	38	47	1,423	3	0	R C造	実施済み	実施済み	未実施	A (5年以内)
2	寒川小学校校舎	1978	38	47	847	2	0	R C造	実施済み	不要	未実施	A (5年以内)
3	寒川小学校体育館	1984	32	47	836	1	0	R C造	不要	不要	未実施	B (6年~10年)
4	寒川小学校校舎	1983	33	47	580	2	0	R C造	実施済み	不要	未実施	A (5年以内)
5	寒川小学校校舎	1978	38	47	546	3	0	R C造	実施済み	実施済み	未実施	A (5年以内)
6	寒川小放課後児童クラブ	2012	4	22	123	1	0	木造	不要	不要	未実施	B (6年~10年)
7												
8												
9												
10												
11												
12												
13												
14												
15												
16												
17												
18												
19												
20												
21												
22												
23												
24												
25												
26												
27												
28												
29												
30												
31												
32												
33												
34												
35												
36												
37												
38												
39												
40												
41												
42												
43												
44												
45												

6 修繕履歴

年度	修繕内容 (工事)	費用 (千円)	年度	修繕内容 (工事)	費用 (千円)

カルテ 番号	69	会計 区分	普通会計	四国中央市 公共施設カルテ	2016	年度 調査
-----------	----	----------	------	---------------	------	----------

## 1 基本情報

① 施設名称	豊岡小学校			
② 所在地(代表地番)	豊岡町豊田45番地			
③ 主管部署(課)	教育総務課			
④ 施設用途(大分類)	学校教育系施設			
⑤ 施設用途(中分類)	学校			
⑥ 主要建物建築年度又は供用開始年度	1981	⑪ 運営形態	直営	
⑦ 建物棟数(カルテ対象)	3	棟	⑫ 配置形態(複合・併設)	併設
⑧ 土地(敷地面積)	10,857	m <sup>2</sup>	⑬ 土地所有状況	市有
⑨ 建物(延床面積)	3,402	m <sup>2</sup>	⑭ 建物所有状況	市有
⑩ 用途地域指定状況	用途無指定		⑮ 避難所指定状況	指定

## 2 建物情報(主たる建物) ※施設を構成する建物から延床面積が最大の建物を表示

① 建物名称・用途	豊岡小学校校舎			⑧ 耐震診断(又は予定年度)	実施済み		
② 建築年度	1981	⑤ 階数(地上・地下)	3	0	階	⑨ 耐震改修(又は予定年度)	実施済み
③ 経過年数	35	⑥ 主体構造	R C造		⑩ 大規模改修(又は予定年度)	未実施	
④ 耐用年数	47	⑦ 延床面積(m <sup>2</sup> )	1,920		⑪ 更新判断時期	A(5年以内)	

## 3 施設サービス提供状況

H26年度

H27年度

H28年度

	人			
① 年間利用者数	人			
② 住民基本台帳(人口)	人	90,778	89,901	—
③ 住民基本台帳(世帯)	世帯	3,847	38,118	—

## 4 備考

【施設設置条例】や【今後の施設維持管理の考え方等】※大規模改修、耐震改修、施設再編方針等を必要に応じ記載

### 2 建物情報⑪更新判断時期について(説明)

- ・建物毎に耐用年数到達10年前を判断時期とする。※耐用年数は棟毎に用途構造に応じて設定している。
- ・更新判断時期を超過している建物または建築年不明の建物はA(5年以内)とした。判定区分は下記のとおり。
- ・A(5年以内に判断)、B(6~10年以内に判断)、C(11~15年以内に判断)、D(16~20年以内に判断)

※年間利用者数(幼・保育園、学校は児童生徒数、公営住宅は入居者数)

### 5 棟毎の内訳事項

NO	建物名称	建築 年度	経過 年数	耐用 年数	延床面積	階数		主体 構造	耐震 診断	耐震 改修	大規 模 改修	更新判断 時期
						地 上	地 下					
1	豊岡小学校校舎	1981	35	47	1,920	3	0	RC造	実施済み	実施済み	未実施	A (5年以内)
2	豊岡小学校校舎	1962	54	47	972	2	0	RC造	実施済み	実施済み	1993	A (5年以内)
3	豊岡小学校体育館	1975	41	47	510	1	0	RC造	実施済み	実施済み	未実施	A (5年以内)
4												
5												
6												
7												
8												
9												
10												
11												
12												
13												
14												
15												
16												
17												
18												
19												
20												
21												
22												
23												
24												
25												
26												
27												
28												
29												
30												
31												
32												
33												
34												
35												
36												
37												
38												
39												
40												
41												
42												
43												
44												
45												

### 6 修繕履歴

年度	修繕内容 (工事)	費用(千円)	年度	修繕内容 (工事)	費用(千円)

カルテ 番号	70	会計 区分	普通会計	四国中央市 公共施設カルテ	2016	年度 調査
-----------	----	----------	------	---------------	------	----------

## 1 基本情報

① 施設名称	富郷小学校					
② 所在地(代表地番)	富郷町豊坂273番地の7					
③ 主管部署(課)	教育総務課					
④ 施設用途(大分類)	学校教育系施設					
⑤ 施設用途(中分類)	学校					
⑥ 主要建物建築年度又は供用開始年度	1965	⑪ 運営形態	直営			
⑦ 建物棟数(カルテ対象)	1	棟	⑫ 配置形態(複合・併設)	単独		
⑧ 土地(敷地面積)	3,847	m <sup>2</sup>	⑬ 土地所有状況	一部借地		
⑨ 建物(延床面積)	1,118	m <sup>2</sup>	⑭ 建物所有状況	市有		
⑩ 用途地域指定状況	用途無指定		⑮ 避難所指定状況	なし		



## 2 建物情報(主たる建物) ※施設を構成する建物から延床面積が最大の建物を表示

① 建物名称・用途	富郷小学校その他				⑧ 耐震診断(又は予定年度)	不明	
② 建築年度	1965	⑤ 階数(地上・地下)	3	0	階	⑨ 耐震改修(又は予定年度)	不要
③ 経過年数	51	⑥ 主体構造	R C造		⑩ 大規模改修(又は予定年度)	未実施	
④ 耐用年数	47	⑦ 延床面積(m <sup>2</sup> )	1,118		⑪ 更新判断時期	A(5年以内)	

## 3 施設サービス提供状況

H26年度

H27年度

H28年度

	人			
① 年間利用者数				
② 住民基本台帳(人口)	人	90,778	89,901	—
③ 住民基本台帳(世帯)	世帯	3,847	38,118	—

## 4 備考

【施設設置条例】や【今後の施設維持管理の考え方等】※大規模改修、耐震改修、施設再編方針等を必要に応じ記載

### 2 建物情報⑪更新判断時期について(説明)

- ・建物毎に耐用年数到達10年前を判断時期とする。※耐用年数は棟毎に用途構造に応じて設定している。
- ・更新判断時期を超過している建物または建築年不明の建物はA(5年以内)とした。判定区分は下記のとおり。
- ・A(5年以内に判断)、B(6~10年以内に判断)、C(11~15年以内に判断)、D(16~20年以内に判断)

※年間利用者数(幼・保育園、学校は児童生徒数、公営住宅は入居者数)

### 5 棟毎の内訳事項

NO	建物名称	建築年度	経過年数	耐用年数	延床面積	階数		主体構造	耐震診断	耐震改修	大規模改修	更新判断時期
						地上	地下					
1	富郷小学校その他	1965	51	47	1,118	3	0	R C造	不明	不要	未実施	A (5年以内)
2												
3												
4												
5												
6												
7												
8												
9												
10												
11												
12												
13												
14												
15												
16												
17												
18												
19												
20												
21												
22												
23												
24												
25												
26												
27												
28												
29												
30												
31												
32												
33												
34												
35												
36												
37												
38												
39												
40												
41												
42												
43												
44												
45												


### 6 修繕履歴

年度	修繕内容 (工事)	費用 (千円)	年度	修繕内容 (工事)	費用 (千円)



カルテ 番号	71	会計 区分	普通会計	四国中央市 公共施設カルテ	2016	年度 調査
-----------	----	----------	------	---------------	------	----------

## 1 基本情報

① 施設名称	三島東中学校			
② 所在地(代表地番)	中曽根町199番地			
③ 主管部署(課)	教育総務課			
④ 施設用途(大分類)	学校教育系施設			
⑤ 施設用途(中分類)	学校			
⑥ 主要建物建築年度又は供用開始年度	2006	⑪ 運営形態	直営	
⑦ 建物棟数(カルテ対象)	3	棟	⑫ 配置形態(複合・併設)	併設
⑧ 土地(敷地面積)	28,572	m <sup>2</sup>	⑬ 土地所有状況	市有
⑨ 建物(延床面積)	10,104	m <sup>2</sup>	⑭ 建物所有状況	市有
⑩ 用途地域指定状況	第一種中高層住居専用地域		⑮ 避難所指定状況	指定

## 2 建物情報(主たる建物) ※施設を構成する建物から延床面積が最大の建物を表示

① 建物名称・用途	三島東中学校校舎			⑧ 耐震診断(又は予定年度)	不要		
② 建築年度	2006	⑤ 階数(地上・地下)	4	0	階	⑨ 耐震改修(又は予定年度)	不要
③ 経過年数	10	⑥ 主体構造	R C造		⑩ 大規模改修(又は予定年度)	未実施	
④ 耐用年数	47	⑦ 延床面積(m <sup>2</sup> )	7,562		⑪ 更新判断時期	D(16年以上)	

## 3 施設サービス提供状況

H26年度

H27年度

H28年度

	人			
① 年間利用者数	人			
② 住民基本台帳(人口)	人	90,778	89,901	—
③ 住民基本台帳(世帯)	世帯	3,847	38,118	—

## 4 備考

【施設設置条例】や【今後の施設維持管理の考え方等】※大規模改修、耐震改修、施設再編方針等を必要に応じ記載

### 2 建物情報⑪更新判断時期について(説明)

- ・建物毎に耐用年数到達10年前を判断時期とする。※耐用年数は棟毎に用途構造に応じて設定している。
- ・更新判断時期を超過している建物または建築年不明の建物はA(5年以内)とした。判定区分は下記のとおり。
- ・A(5年以内に判断)、B(6~10年以内に判断)、C(11~15年以内に判断)、D(16~20年以内に判断)

※年間利用者数(幼・保育園、学校は児童生徒数、公営住宅は入居者数)

**5 棟毎の内訳事項**


NO	建物名称	建築年度	経過年数	耐用年数	延床面積	階数		主体構造	耐震診断	耐震改修	大規模改修	更新判断時期
						地上	地下					
1	三島東中学校校舎	2006	10	47	7,562	4	0	R C 造	不要	不要	未実施	D (16年以上)
2	三島東中学校体育館	2006	10	22	1,841	2	0	W造	不要	不要	未実施	A (5年以内)
3	三島東中学校体育館	1990	26	34	701	1	0	S造	不要	不要	未実施	A (5年以内)
4												
5												
6												
7												
8												
9												
10												
11												
12												
13												
14												
15												
16												
17												
18												
19												
20												
21												
22												
23												
24												
25												
26												
27												
28												
29												
30												
31												
32												
33												
34												
35												
36												
37												
38												
39												
40												
41												
42												
43												
44												
45												

**6 修繕履歴**

年度	修繕内容 (工事)	費用 (千円)	年度	修繕内容 (工事)	費用 (千円)

カルテ 番号	72	会計 区分	普通会計	四国中央市 公共施設カルテ	2016	年度 調査
-----------	----	----------	------	---------------	------	----------

## 1 基本情報

① 施設名称	三島西中学校			
② 所在地(代表地番)	中之庄町乙38番地1			
③ 主管部署(課)	教育総務課			
④ 施設用途(大分類)	学校教育系施設			
⑤ 施設用途(中分類)	学校			
⑥ 主要建物建築年度又は供用開始年度	1975	⑪ 運営形態	直営	
⑦ 建物棟数(カルテ対象)	8	棟	⑫ 配置形態(複合・併設)	併設
⑧ 土地(敷地面積)	30,144	m <sup>2</sup>	⑬ 土地所有状況	市有
⑨ 建物(延床面積)	9,419	m <sup>2</sup>	⑭ 建物所有状況	市有
⑩ 用途地域指定状況	用途無指定		⑮ 避難所指定状況	指定

## 2 建物情報(主たる建物) ※施設を構成する建物から延床面積が最大の建物を表示

① 建物名称・用途	三島西中学校校舎			⑧ 耐震診断(又は予定年度)	実施済み		
② 建築年度	1975	⑤ 階数(地上・地下)	3	0	階	⑨ 耐震改修(又は予定年度)	実施済み
③ 経過年数	41	⑥ 主体構造	R C造		⑩ 大規模改修(又は予定年度)	未実施	
④ 耐用年数	47	⑦ 延床面積(m <sup>2</sup> )	2,966		⑪ 更新判断時期	A(5年以内)	

## 3 施設サービス提供状況

H26年度

H27年度

H28年度

	人			
① 年間利用者数	人			
② 住民基本台帳(人口)	人	90,778	89,901	—
③ 住民基本台帳(世帯)	世帯	3,847	38,118	—

## 4 備考

【施設設置条例】や【今後の施設維持管理の考え方等】※大規模改修、耐震改修、施設再編方針等を必要に応じ記載

### 2 建物情報⑪更新判断時期について(説明)

- ・建物毎に耐用年数到達10年前を判断時期とする。※耐用年数は棟毎に用途構造に応じて設定している。
- ・更新判断時期を超過している建物または建築年不明の建物はA(5年以内)とした。判定区分は下記のとおり。
- ・A(5年以内に判断)、B(6~10年以内に判断)、C(11~15年以内に判断)、D(16~20年以内に判断)

※年間利用者数(幼・保育園、学校は児童生徒数、公営住宅は入居者数)

### 5 棟毎の内訳事項


NO	建物名称	建築年度	経過年数	耐用年数	延床面積	階数		主体構造	耐震診断	耐震改修	大規模改修	更新判断時期
						地上	地下					
1	三島西中学校校舎	1975	41	47	2,966	3	0	RC造	実施済み	実施済み	未実施	A (5年以内)
2	三島西中学校校舎	1976	40	47	2,164	3	0	RC造	実施済み	実施済み	未実施	A (5年以内)
3	三島西中学校体育館	1977	39	47	1,431	2	0	RC造	実施済み	実施済み	未実施	A (5年以内)
4	三島西中学校校舎	1976	40	47	782	2	0	RC造	実施済み	実施済み	未実施	A (5年以内)
5	三島西中学校校舎	1976	40	47	659	2	0	RC造	不要	不要	未実施	A (5年以内)
6	三島西中学校その他	1976	40	47	557	3	0	RC造	実施済み	実施済み	未実施	A (5年以内)
7	三島西中学校体育館	1991	25	34	522	1	0	S造	不要	不要	未実施	A (5年以内)
8	三島西中学校校舎	1976	40	34	338	2	0	S造	実施済み	実施済み	未実施	A (5年以内)
9												
10												
11												
12												
13												
14												
15												
16												
17												
18												
19												
20												
21												
22												
23												
24												
25												
26												
27												
28												
29												
30												
31												
32												
33												
34												
35												
36												
37												
38												
39												
40												
41												
42												
43												
44												
45												

### 6 修繕履歴

年度	修繕内容（工事）	費用（千円）	年度	修繕内容（工事）	費用（千円）

カルテ 番号	73	会計 区分	普通会計	四国中央市 公共施設カルテ	2016	年度 調査
-----------	----	----------	------	---------------	------	----------

## 1 基本情報

① 施設名称	三島南中学校			
② 所在地(代表地番)	寒川町4335番地			
③ 主管部署(課)	教育総務課			
④ 施設用途(大分類)	学校教育系施設			
⑤ 施設用途(中分類)	学校			
⑥ 主要建物建築年度又は供用開始年度	1990	⑪ 運営形態	直営	
⑦ 建物棟数(カルテ対象)	4	棟	⑫ 配置形態(複合・併設)	併設
⑧ 土地(敷地面積)	27,720	m <sup>2</sup>	⑬ 土地所有状況	市有
⑨ 建物(延床面積)	6,978	m <sup>2</sup>	⑭ 建物所有状況	市有
⑩ 用途地域指定状況	用途無指定		⑮ 避難所指定状況	指定

## 2 建物情報(主たる建物) ※施設を構成する建物から延床面積が最大の建物を表示

① 建物名称・用途	三島南中学校校舎			⑧ 耐震診断(又は予定年度)	不要		
② 建築年度	1990	⑤ 階数(地上・地下)	3	0	階	⑨ 耐震改修(又は予定年度)	不要
③ 経過年数	26	⑥ 主体構造	R C造		⑩ 大規模改修(又は予定年度)	未実施	
④ 耐用年数	47	⑦ 延床面積(m <sup>2</sup> )	2,813		⑪ 更新判断時期	C(11年~15年)	

## 3 施設サービス提供状況

H26年度

H27年度

H28年度

	人			
① 年間利用者数	人			
② 住民基本台帳(人口)	人	90,778	89,901	—
③ 住民基本台帳(世帯)	世帯	3,847	38,118	—

## 4 備考

【施設設置条例】や【今後の施設維持管理の考え方等】※大規模改修、耐震改修、施設再編方針等を必要に応じ記載

### 2 建物情報⑪更新判断時期について(説明)

- ・建物毎に耐用年数到達10年前を判断時期とする。※耐用年数は棟毎に用途構造に応じて設定している。
- ・更新判断時期を超過している建物または建築年不明の建物はA(5年以内)とした。判定区分は下記のとおり。
- ・A(5年以内に判断)、B(6~10年以内に判断)、C(11~15年以内に判断)、D(16~20年以内に判断)

※年間利用者数(幼・保育園、学校は児童生徒数、公営住宅は入居者数)

5 棟毎の内訳事項


NO	建物名称	建築 年度	経過 年数	耐用 年数	延床面積	階数		主体 構造	耐震 診断	耐震 改修	大規 模 改修	更新判断 時期
						地 上	地 下					
1	三島南中学校校舎	1990	26	47	2,813	3	0	R C造	不要	不要	未実施	C (11年~15年)
2	三島南中学校校舎	2013	3	47	2,243	3	0	R C造	不要	不要	未実施	D (16年以上)
3	三島南中学校体育館	1988	28	47	1,400	1	0	R C造	不要	不要	未実施	B (6年~10年)
4	三島南中学校体育館	1992	24	34	522	1	0	S造	不要	不要	未実施	A (5年以内)
5												
6												
7												
8												
9												
10												
11												
12												
13												
14												
15												
16												
17												
18												
19												
20												
21												
22												
23												
24												
25												
26												
27												
28												
29												
30												
31												
32												
33												
34												
35												
36												
37												
38												
39												
40												
41												
42												
43												
44												
45												

6 修繕履歴

年度	修繕内容 (工事)	費用 (千円)	年度	修繕内容 (工事)	費用 (千円)

カルテ 番号	74	会計 区分	普通会計	四国中央市 公共施設カルテ	2016	年度 調査
-----------	----	----------	------	---------------	------	----------

## 1 基本情報

① 施設名称	長津小学校			
② 所在地(代表地番)	土居町津根2061番地			
③ 主管部署(課)	教育総務課			
④ 施設用途(大分類)	学校教育系施設			
⑤ 施設用途(中分類)	学校			
⑥ 主要建物建築年度又は供用開始年度	1982	⑪ 運営形態	直営	
⑦ 建物棟数(カルテ対象)	4	棟	⑫ 配置形態(複合・併設)	併設
⑧ 土地(敷地面積)	13,804	m <sup>2</sup>	⑬ 土地所有状況	市有
⑨ 建物(延床面積)	3,059	m <sup>2</sup>	⑭ 建物所有状況	市有
⑩ 用途地域指定状況	用途無指定		⑮ 避難所指定状況	指定

## 2 建物情報(主たる建物) ※施設を構成する建物から延床面積が最大の建物を表示

① 建物名称・用途	長津小学校校舎			⑧ 耐震診断(又は予定年度)	不要		
② 建築年度	1982	⑤ 階数(地上・地下)	2	0	階	⑨ 耐震改修(又は予定年度)	不要
③ 経過年数	34	⑥ 主体構造	R C造		⑩ 大規模改修(又は予定年度)	未実施	
④ 耐用年数	47	⑦ 延床面積(m <sup>2</sup> )	1,532		⑪ 更新判断時期	A(5年以内)	

## 3 施設サービス提供状況

H26年度

H27年度

H28年度

	人			
① 年間利用者数	人			
② 住民基本台帳(人口)	人	90,778	89,901	—
③ 住民基本台帳(世帯)	世帯	3,847	38,118	—

## 4 備考

【施設設置条例】や【今後の施設維持管理の考え方等】※大規模改修、耐震改修、施設再編方針等を必要に応じ記載

### 2 建物情報⑪更新判断時期について(説明)

- ・建物毎に耐用年数到達10年前を判断時期とする。※耐用年数は棟毎に用途構造に応じて設定している。
- ・更新判断時期を超過している建物または建築年不明の建物はA(5年以内)とした。判定区分は下記のとおり。
- ・A(5年以内に判断)、B(6~10年以内に判断)、C(11~15年以内に判断)、D(16~20年以内に判断)

※年間利用者数(幼・保育園、学校は児童生徒数、公営住宅は入居者数)

### 5 棟毎の内訳事項

NO	建物名称	建築 年度	経過 年数	耐用 年数	延床面積	階数		主体 構造	耐震 診断	耐震 改修	大規 模 改修	更新判断 時期
						地 上	地 下					
1	長津小学校校舎	1982	34	47	1,532	2	0	R C造	不要	不要	未実施	A (5年以内)
2	長津小学校校舎	1978	38	47	620	2	0	R C造	実施済み	不要	未実施	A (5年以内)
3	長津小学校校舎	1968	48	47	485	2	0	R C造	実施済み	実施済み	未実施	A (5年以内)
4	長津小学校体育館	1971	45	34	422	1	0	S造	実施済み	実施済み	未実施	A (5年以内)
5												
6												
7												
8												
9												
10												
11												
12												
13												
14												
15												
16												
17												
18												
19												
20												
21												
22												
23												
24												
25												
26												
27												
28												
29												
30												
31												
32												
33												
34												
35												
36												
37												
38												
39												
40												
41												
42												
43												
44												
45												


### 6 修繕履歴

年度	修繕内容（工事）	費用（千円）	年度	修繕内容（工事）	費用（千円）



カルテ 番号	75	会計 区分	普通会計	四国中央市 公共施設カルテ	2016	年度 調査
-----------	----	----------	------	---------------	------	----------

## 1 基本情報

① 施設名称	小富士小学校			
② 所在地(代表地番)	土居町小林667番地			
③ 主管部署(課)	教育総務課			
④ 施設用途(大分類)	学校教育系施設			
⑤ 施設用途(中分類)	学校			
⑥ 主要建物建築年度又は供用開始年度	1965	⑪ 運営形態	直営	
⑦ 建物棟数(カルテ対象)	3	棟	⑫ 配置形態(複合・併設)	併設
⑧ 土地(敷地面積)	13,372	m <sup>2</sup>	⑬ 土地所有状況	一部借地
⑨ 建物(延床面積)	2,497	m <sup>2</sup>	⑭ 建物所有状況	市有
⑩ 用途地域指定状況	用途無指定		⑮ 避難所指定状況	指定

## 2 建物情報(主たる建物) ※施設を構成する建物から延床面積が最大の建物を表示

① 建物名称・用途	小富士小学校校舎			⑧ 耐震診断(又は予定年度)	実施済み		
② 建築年度	1965	⑤ 階数(地上・地下)	2	0	階	⑨ 耐震改修(又は予定年度)	実施済み
③ 経過年数	51	⑥ 主体構造	R C造		⑩ 大規模改修(又は予定年度)	未実施	
④ 耐用年数	47	⑦ 延床面積(m <sup>2</sup> )	1,203		⑪ 更新判断時期	A(5年以内)	

## 3 施設サービス提供状況

H26年度

H27年度

H28年度

	人			
① 年間利用者数	人			
② 住民基本台帳(人口)	人	90,778	89,901	—
③ 住民基本台帳(世帯)	世帯	3,847	38,118	—

## 4 備考

【施設設置条例】や【今後の施設維持管理の考え方等】※大規模改修、耐震改修、施設再編方針等を必要に応じ記載

### 2 建物情報⑪更新判断時期について(説明)

- ・建物毎に耐用年数到達10年前を判断時期とする。※耐用年数は棟毎に用途構造に応じて設定している。
- ・更新判断時期を超過している建物または建築年不明の建物はA(5年以内)とした。判定区分は下記のとおり。
- ・A(5年以内に判断)、B(6~10年以内に判断)、C(11~15年以内に判断)、D(16~20年以内に判断)

※年間利用者数(幼・保育園、学校は児童生徒数、公営住宅は入居者数)

**5 棟毎の内訳事項**

NO	建物名称	建築年度	経過年数	耐用年数	延床面積	階数		主体構造	耐震診断	耐震改修	大規模改修	更新判断時期
						地上	地下					
1	小富士小学校校舎	1965	51	47	1,203	2	0	R C 造	実施済み	実施済み	未実施	A (5年以内)
2	小富士小学校校舎	1980	36	47	872	2	0	R C 造	実施済み	不要	未実施	A (5年以内)
3	小富士小学校体育館	1970	46	34	422	1	0	S 造	実施済み	実施済み	未実施	A (5年以内)
4												
5												
6												
7												
8												
9												
10												
11												
12												
13												
14												
15												
16												
17												
18												
19												
20												
21												
22												
23												
24												
25												
26												
27												
28												
29												
30												
31												
32												
33												
34												
35												
36												
37												
38												
39												
40												
41												
42												
43												
44												
45												

**6 修繕履歴**

年度	修繕内容 (工事)	費用 (千円)	年度	修繕内容 (工事)	費用 (千円)

カルテ 番号	76	会計 区分	普通会計	四国中央市 公共施設カルテ	2016	年度 調査
-----------	----	----------	------	---------------	------	----------

## 1 基本情報

① 施設名称	北小学校			
② 所在地(代表地番)	土居町蕪崎1040番地			
③ 主管部署(課)	教育総務課			
④ 施設用途(大分類)	学校教育系施設			
⑤ 施設用途(中分類)	学校			
⑥ 主要建物建築年度又は供用開始年度	1965	⑪ 運営形態	直営	
⑦ 建物棟数(カルテ対象)	4	棟	⑫ 配置形態(複合・併設)	併設
⑧ 土地(敷地面積)	15,811	m <sup>2</sup>	⑬ 土地所有状況	市有
⑨ 建物(延床面積)	3,058	m <sup>2</sup>	⑭ 建物所有状況	市有
⑩ 用途地域指定状況	用途無指定		⑮ 避難所指定状況	指定

## 2 建物情報(主たる建物) ※施設を構成する建物から延床面積が最大の建物を表示

① 建物名称・用途	北小学校校舎			⑧ 耐震診断(又は予定年度)	実施済み		
② 建築年度	1965	⑤ 階数(地上・地下)	2	0	階	⑨ 耐震改修(又は予定年度)	実施済み
③ 経過年数	51	⑥ 主体構造	R C造		⑩ 大規模改修(又は予定年度)	2011	
④ 耐用年数	47	⑦ 延床面積(m <sup>2</sup> )	1,623		⑪ 更新判断時期	A(5年以内)	

## 3 施設サービス提供状況

H26年度

H27年度

H28年度

	人			
① 年間利用者数	人			
② 住民基本台帳(人口)	人	90,778	89,901	—
③ 住民基本台帳(世帯)	世帯	3,847	38,118	—

## 4 備考

【施設設置条例】や【今後の施設維持管理の考え方等】※大規模改修、耐震改修、施設再編方針等を必要に応じ記載

### 2 建物情報⑪更新判断時期について(説明)

- ・建物毎に耐用年数到達10年前を判断時期とする。※耐用年数は棟毎に用途構造に応じて設定している。
- ・更新判断時期を超過している建物または建築年不明の建物はA(5年以内)とした。判定区分は下記のとおり。
- ・A(5年以内に判断)、B(6~10年以内に判断)、C(11~15年以内に判断)、D(16~20年以内に判断)

※年間利用者数(幼・保育園、学校は児童生徒数、公営住宅は入居者数)

### 5 棟毎の内訳事項


NO	建物名称	建築年度	経過年数	耐用年数	延床面積	階数		主体構造	耐震診断	耐震改修	大規模改修	更新判断時期
						地上	地下					
1	北小学校校舎	1965	51	47	1,623	2	0	R C造	実施済み	実施済み	2011	A (5年以内)
2	北小学校校舎	1994	22	47	590	2	0	R C造	不要	不要	未実施	D (16年以上)
3	北小学校校舎	1967	49	47	423	1	0	R C造	実施済み	実施済み	未実施	A (5年以内)
4	北小学校体育館	1968	48	34	422	1	0	S造	実施済み	実施済み	未実施	A (5年以内)
5												
6												
7												
8												
9												
10												
11												
12												
13												
14												
15												
16												
17												
18												
19												
20												
21												
22												
23												
24												
25												
26												
27												
28												
29												
30												
31												
32												
33												
34												
35												
36												
37												
38												
39												
40												
41												
42												
43												
44												
45												

### 6 修繕履歴

年度	修繕内容 (工事)	費用 (千円)	年度	修繕内容 (工事)	費用 (千円)

カルテ 番号	77	会計 区分	普通会計	四国中央市 公共施設カルテ	2016	年度 調査
-----------	----	----------	------	---------------	------	----------

### 1 基本情報

① 施設名称	土居小学校			
② 所在地(代表地番)	土居町土居1580番地			
③ 主管部署(課)	教育総務課			
④ 施設用途(大分類)	学校教育系施設			
⑤ 施設用途(中分類)	学校			
⑥ 主要建物建築年度又は供用開始年度	1971	⑪ 運営形態	直営	
⑦ 建物棟数(カルテ対象)	3	棟	⑫ 配置形態(複合・併設)	併設
⑧ 土地(敷地面積)	14,246	m <sup>2</sup>	⑬ 土地所有状況	一部借地
⑨ 建物(延床面積)	3,425	m <sup>2</sup>	⑭ 建物所有状況	市有
⑩ 用途地域指定状況	用途無指定		⑮ 避難所指定状況	指定

### 2 建物情報(主たる建物) ※施設を構成する建物から延床面積が最大の建物を表示

① 建物名称・用途	土居小学校校舎			⑧ 耐震診断(又は予定年度)	実施済み		
② 建築年度	1971	⑤ 階数(地上・地下)	2	0	階	⑨ 耐震改修(又は予定年度)	実施済み
③ 経過年数	45	⑥ 主体構造	R C造		⑩ 大規模改修(又は予定年度)	未実施	
④ 耐用年数	47	⑦ 延床面積(m <sup>2</sup> )	2,241		⑪ 更新判断時期	A(5年以内)	

### 3 施設サービス提供状況

H26年度

H27年度

H28年度

	人			
① 年間利用者数	人			
② 住民基本台帳(人口)	人	90,778	89,901	—
③ 住民基本台帳(世帯)	世帯	3,847	38,118	—

### 4 備考

【施設設置条例】や【今後の施設維持管理の考え方等】※大規模改修、耐震改修、施設再編方針等を必要に応じ記載

#### 2 建物情報⑪更新判断時期について(説明)

- ・建物毎に耐用年数到達10年前を判断時期とする。※耐用年数は棟毎に用途構造に応じて設定している。
- ・更新判断時期を超過している建物または建築年不明の建物はA(5年以内)とした。判定区分は下記のとおり。
- ・A(5年以内に判断)、B(6~10年以内に判断)、C(11~15年以内に判断)、D(16~20年以内に判断)


※年間利用者数(幼・保育園、学校は児童生徒数、公営住宅は入居者数)

5 棟毎の内訳事項												
NO	建物名称	建築年度	経過年数	耐用年数	延床面積	階数		主体構造	耐震診断	耐震改修	大規模改修	更新判断時期
						地上	地下					
1	土居小学校校舎	1971	45	47	2,241	2	0	RC造	実施済み	実施済み	未実施	A (5年以内)
2	土居小学校校舎	1971	45	47	592	2	0	RC造	実施済み	実施済み	1989	A (5年以内)
3	土居小学校体育館	1967	49	34	592	1	0	S造	実施済み	実施済み	未実施	A (5年以内)
4												
5												
6												
7												
8												
9												
10												
11												
12												
13												
14												
15												
16												
17												
18												
19												
20												
21												
22												
23												
24												
25												
26												
27												
28												
29												
30												
31												
32												
33												
34												
35												
36												
37												
38												
39												
40												
41												
42												
43												
44												
45												

6 修繕履歴					
年度	修繕内容 (工事)	費用 (千円)	年度	修繕内容 (工事)	費用 (千円)

カルテ 番号	78	会計 区分	普通会計	四国中央市 公共施設カルテ	2016	年度 調査
-----------	----	----------	------	---------------	------	----------

## 1 基本情報

① 施設名称	関川小学校			
② 所在地(代表地番)	土居町上野1726番地1			
③ 主管部署(課)	教育総務課			
④ 施設用途(大分類)	学校教育系施設			
⑤ 施設用途(中分類)	学校			
⑥ 主要建物建築年度又は供用開始年度	1983	⑪ 運営形態	直営	
⑦ 建物棟数(カルテ対象)	3	棟	⑫ 配置形態(複合・併設)	併設
⑧ 土地(敷地面積)	12,562	m <sup>2</sup>	⑬ 土地所有状況	一部借地
⑨ 建物(延床面積)	2,715	m <sup>2</sup>	⑭ 建物所有状況	市有
⑩ 用途地域指定状況	用途無指定		⑮ 避難所指定状況	指定

## 2 建物情報(主たる建物) ※施設を構成する建物から延床面積が最大の建物を表示

① 建物名称・用途	関川小学校校舎			⑧ 耐震診断(又は予定年度)	不要		
② 建築年度	1983	⑤ 階数(地上・地下)	2	0	階	⑨ 耐震改修(又は予定年度)	不要
③ 経過年数	33	⑥ 主体構造	R C造		⑩ 大規模改修(又は予定年度)	未実施	
④ 耐用年数	47	⑦ 延床面積(m <sup>2</sup> )	1,025		⑪ 更新判断時期	A(5年以内)	

## 3 施設サービス提供状況

H26年度

H27年度

H28年度

	人			
① 年間利用者数	人			
② 住民基本台帳(人口)	人	90,778	89,901	—
③ 住民基本台帳(世帯)	世帯	3,847	38,118	—

## 4 備考

【施設設置条例】や【今後の施設維持管理の考え方等】※大規模改修、耐震改修、施設再編方針等を必要に応じ記載

### 2 建物情報⑪更新判断時期について(説明)

- ・建物毎に耐用年数到達10年前を判断時期とする。※耐用年数は棟毎に用途構造に応じて設定している。
- ・更新判断時期を超過している建物または建築年不明の建物はA(5年以内)とした。判定区分は下記のとおり。
- ・A(5年以内に判断)、B(6~10年以内に判断)、C(11~15年以内に判断)、D(16~20年以内に判断)

※年間利用者数(幼・保育園、学校は児童生徒数、公営住宅は入居者数)

### 5 棟毎の内訳事項

NO	建物名称	建築 年度	経過 年数	耐用 年数	延床面積	階数		主体 構造	耐震 診断	耐震 改修	大規 模 改修	更新判断 時期
						地 上	地 下					
1	関川小学校校舎	1983	33	47	1,025	2	0	R C造	不要	不要	未実施	A (5年以内)
2	関川小学校校舎	1972	44	47	879	2	0	R C造	実施済み	実施済み	未実施	A (5年以内)
3	関川小学校体育館	2012	4	47	811	1	0	R C造	不要	不要	未実施	D (16年以上)
4												
5												
6												
7												
8												
9												
10												
11												
12												
13												
14												
15												
16												
17												
18												
19												
20												
21												
22												
23												
24												
25												
26												
27												
28												
29												
30												
31												
32												
33												
34												
35												
36												
37												
38												
39												
40												
41												
42												
43												
44												
45												


### 6 修繕履歴

年度	修繕内容 (工事)	費用 (千円)	年度	修繕内容 (工事)	費用 (千円)



カルテ 番号	79	会計 区分	普通会計	四国中央市 公共施設カルテ	2016	年度 調査
-----------	----	----------	------	---------------	------	----------

### 1 基本情報

① 施設名称	土居中学校			
② 所在地(代表地番)	土居町土居375番地			
③ 主管部署(課)	教育総務課			
④ 施設用途(大分類)	学校教育系施設			
⑤ 施設用途(中分類)	学校			
⑥ 主要建物建築年度又は供用開始年度	2002	⑪ 運営形態	直営	
⑦ 建物棟数(カルテ対象)	6 棟	⑫ 配置形態(複合・併設)	併設	
⑧ 土地(敷地面積)	31,209 m <sup>2</sup>	⑬ 土地所有状況	市有	
⑨ 建物(延床面積)	9,168 m <sup>2</sup>	⑭ 建物所有状況	市有	
⑩ 用途地域指定状況	第一種中高層住居専用地域	⑮ 避難所指定状況	指定	

### 2 建物情報(主たる建物) ※施設を構成する建物から延床面積が最大の建物を表示

① 建物名称・用途	土居中学校校舎			⑧ 耐震診断(又は予定年度)	不要
② 建築年度	2002	⑤ 階数(地上・地下)	3 0 階	⑨ 耐震改修(又は予定年度)	不要
③ 経過年数	14	⑥ 主体構造	R C造	⑩ 大規模改修(又は予定年度)	未実施
④ 耐用年数	47	⑦ 延床面積(m <sup>2</sup> )	3,955	⑪ 更新判断時期	D(16年以上)

### 3 施設サービス提供状況

H26年度

H27年度

H28年度

	人			
① 年間利用者数	人			
② 住民基本台帳(人口)	人	90,778	89,901	—
③ 住民基本台帳(世帯)	世帯	3,847	38,118	—

### 4 備考

【施設設置条例】や【今後の施設維持管理の考え方等】※大規模改修、耐震改修、施設再編方針等を必要に応じ記載

#### 2 建物情報⑪更新判断時期について(説明)

- ・建物毎に耐用年数到達10年前を判断時期とする。※耐用年数は棟毎に用途構造に応じて設定している。
- ・更新判断時期を超過している建物または建築年不明の建物はA(5年以内)とした。判定区分は下記のとおり。
- ・A(5年以内に判断)、B(6~10年以内に判断)、C(11~15年以内に判断)、D(16~20年以内に判断)

※年間利用者数(幼・保育園、学校は児童生徒数、公営住宅は入居者数)

カルテ 番号	79	会計 区分	普通会計	四国中央市 公共施設カルテ	2016	年度 調査
-----------	----	----------	------	---------------	------	----------

5 棟毎の内訳事項

NO	建物名称	建築 年度	経過 年数	耐用 年数	延床面積	階数		主体 構造	耐震 診断	耐震 改修	大規 模 改修	更新判断 時期
						地 上	地 下					
1	土居中学校校舎	2002	14	47	3,955	3	0	R C造	不要	不要	未実施	D (16年以上)
2	土居中学校校舎	1995	21	47	2,399	3	0	R C造	不要	不要	未実施	D (16年以上)
3	土居中学校体育館	2012	4	34	1,138	1	0	S造	不要	不要	未実施	D (16年以上)
4	土居中学校校舎	1991	25	47	830	2	0	R C造	不要	不要	未実施	C (11年～15年)
5	土居中学校体育館	1983	33	34	490	1	0	S造	不要	不要	未実施	A (5年以内)
6	土居中学校校舎	1991	25	47	356	2	0	R C造	不要	不要	未実施	C (11年～15年)
7												
8												
9												
10												
11												
12												
13												
14												
15												
16												
17												
18												
19												
20												
21												
22												
23												
24												
25												
26												
27												
28												
29												
30												
31												
32												
33												
34												
35												
36												
37												
38												
39												
40												
41												
42												
43												
44												
45												

6 修繕履歴

年度	修繕内容（工事）	費用（千円）	年度	修繕内容（工事）	費用（千円）

カルテ 番号	80	会計 区分	普通会計	四国中央市 公共施設カルテ	2016	年度 調査
-----------	----	----------	------	---------------	------	----------

### 1 基本情報

① 施設名称	三島学校給食センター			
② 所在地(代表地番)	三島中央1丁目16番72号			
③ 主管部署(課)	教育総務課			
④ 施設用途(大分類)	学校教育系施設			
⑤ 施設用途(中分類)	その他教育施設			
⑥ 主要建物建築年度又は供用開始年度	1977	⑪ 運営形態	指定管理(委託)	
⑦ 建物棟数(カルテ対象)	2	棟	⑫ 配置形態(複合・併設)	併設
⑧ 土地(敷地面積)	5,137	m <sup>2</sup>	⑬ 土地所有状況	借地
⑨ 建物(延床面積)	1,555	m <sup>2</sup>	⑭ 建物所有状況	市有
⑩ 用途地域指定状況	準工業地域		⑮ 避難所指定状況	なし

### 2 建物情報(主たる建物) ※施設を構成する建物から延床面積が最大の建物を表示

① 建物名称・用途	三島学校給食センター 調理場			⑧ 耐震診断(又は予定年度)	未実施		
② 建築年度	1977	⑤ 階数(地上・地下)	2	0	階	⑨ 耐震改修(又は予定年度)	未実施
③ 経過年数	39	⑥ 主体構造	S造		⑩ 大規模改修(又は予定年度)	未実施	
④ 耐用年数	31	⑦ 延床面積(m <sup>2</sup> )	1,389		⑪ 更新判断時期	A(5年以内)	

### 3 施設サービス提供状況

H26年度

H27年度

H28年度

	人			
① 年間利用者数	人			
② 住民基本台帳(人口)	人	90,778	89,901	—
③ 住民基本台帳(世帯)	世帯	3,847	38,118	—

### 4 備考

【施設設置条例】や【今後の施設維持管理の考え方等】※大規模改修、耐震改修、施設再編方針等を必要に応じ記載

#### 2 建物情報⑪更新判断時期について(説明)

- ・建物毎に耐用年数到達10年前を判断時期とする。※耐用年数は棟毎に用途構造に応じて設定している。
- ・更新判断時期を超過している建物または建築年不明の建物はA(5年以内)とした。判定区分は下記のとおり。
- ・A(5年以内に判断)、B(6~10年以内に判断)、C(11~15年以内に判断)、D(16~20年以内に判断)

※年間利用者数(幼・保育園、学校は児童生徒数、公営住宅は入居者数)

カルテ番号	80	会計区分	普通会計	四国中央市 公共施設カルテ	2016	年度調査
-------	----	------	------	---------------	------	------

### 5 棟毎の内訳事項

NO	建物名称	建築年度	経過年数	耐用年数	延床面積	階数		主体構造	耐震診断	耐震改修	大規模改修	更新判断時期
						地上	地下					
1	三島学校給食センター 調理場	1977	39	31	1,389	2	0	S造	未実施	未実施	未実施	A (5年以内)
2	三島学校給食センター 車庫	1977	39	31	166	1	0	S造	未実施	未実施	未実施	A (5年以内)
3												
4												
5												
6												
7												
8												
9												
10												
11												
12												
13												
14												
15												
16												
17												
18												
19												
20												
21												
22												
23												
24												
25												
26												
27												
28												
29												
30												
31												
32												
33												
34												
35												
36												
37												
38												
39												
40												
41												
42												
43												
44												
45												

### 6 修繕履歴

年度	修繕内容 (工事)	費用 (千円)	年度	修繕内容 (工事)	費用 (千円)

カルテ 番号	81	会計 区分	普通会計	四国中央市 公共施設カルテ	2016	年度 調査
-----------	----	----------	------	---------------	------	----------

## 1 基本情報

① 施設名称	土居学校給食センター					
② 所在地(代表地番)	土居町土居409番地1					
③ 主管部署(課)	教育総務課					
④ 施設用途(大分類)	学校教育系施設					
⑤ 施設用途(中分類)	その他教育施設					
⑥ 主要建物建築年度又は供用開始年度	1995	⑪ 運営形態	指定管理(委託)			
⑦ 建物棟数(カルテ対象)	1	棟	⑫ 配置形態(複合・併設)	併設		
⑧ 土地(敷地面積)	1,471	m <sup>2</sup>	⑬ 土地所有状況	市有		
⑨ 建物(延床面積)	1,061	m <sup>2</sup>	⑭ 建物所有状況	市有		
⑩ 用途地域指定状況	用途無指定		⑮ 避難所指定状況	なし		

## 2 建物情報(主たる建物) ※施設を構成する建物から延床面積が最大の建物を表示

① 建物名称・用途	土居学校給食センター 調理場			⑧ 耐震診断(又は予定年度)	不要		
② 建築年度	1995	⑤ 階数(地上・地下)	2	0	階	⑨ 耐震改修(又は予定年度)	不要
③ 経過年数	21	⑥ 主体構造	S造		⑩ 大規模改修(又は予定年度)	未実施	
④ 耐用年数	31	⑦ 延床面積(m <sup>2</sup> )	1,061		⑪ 更新判断時期	A(5年以内)	

## 3 施設サービス提供状況

H26年度

H27年度

H28年度

	人			
① 年間利用者数	人			
② 住民基本台帳(人口)	人	90,778	89,901	—
③ 住民基本台帳(世帯)	世帯	3,847	38,118	—

## 4 備考

【施設設置条例】や【今後の施設維持管理の考え方等】※大規模改修、耐震改修、施設再編方針等を必要に応じ記載

### 2 建物情報⑪更新判断時期について(説明)

- ・建物毎に耐用年数到達10年前を判断時期とする。※耐用年数は棟毎に用途構造に応じて設定している。
- ・更新判断時期を超過している建物または建築年不明の建物はA(5年以内)とした。判定区分は下記のとおり。
- ・A(5年以内に判断)、B(6~10年以内に判断)、C(11~15年以内に判断)、D(16~20年以内に判断)

※年間利用者数(幼・保育園、学校は児童生徒数、公営住宅は入居者数)

5 棟毎の内訳事項

NO	建物名称	建築年度	経過年数	耐用年数	延床面積	階数		主体構造	耐震診断	耐震改修	大規模改修	更新判断時期
						地上	地下					
1	土居学校給食センター 調理場	1995	21	31	1,061	2	0	S造	不要	不要	未実施	A (5年以内)
2												
3												
4												
5												
6												
7												
8												
9												
10												
11												
12												
13												
14												
15												
16												
17												
18												
19												
20												
21												
22												
23												
24												
25												
26												
27												
28												
29												
30												
31												
32												
33												
34												
35												
36												
37												
38												
39												
40												
41												
42												
43												
44												
45												

6 修繕履歴

年度	修繕内容 (工事)	費用 (千円)	年度	修繕内容 (工事)	費用 (千円)