










ため池 ハザードマップ

山田池 鴻鶴池






このマップは、山田池・鴻鶴池が晴天時の地震等により決壊した場合にどのような被害となるかを知るために、全ての貯水量が瞬時に流出する状況を想定しています。

表示されている範囲以外においても、被害が発生する可能性があり、避難を含めた注意が必要です。


凡例

-  指定避難所
災害の種類や状況に応じて開設する施設
-  指定緊急避難場所
災害など一時的に避難できるオープンスペースとして、機能を果たす場所
-  警察
-  高速道路
-  国道・県道
-  鉄道
-  水部
-  到達時間
-  学校区



ため池浸水想定区域(最大浸水深)

-  5.0m 以上
-  2.0 ~ 5.0m 未満
-  1.0 ~ 2.0m 未満
-  0.5 ~ 1.0m 未満
-  0.5m 未満



ため池浸水想定区域(浸水範囲)

-  その他のため池

土砂災害(急傾斜地の崩壊)

-  土砂災害特別警戒区域
-  土砂災害警戒区域

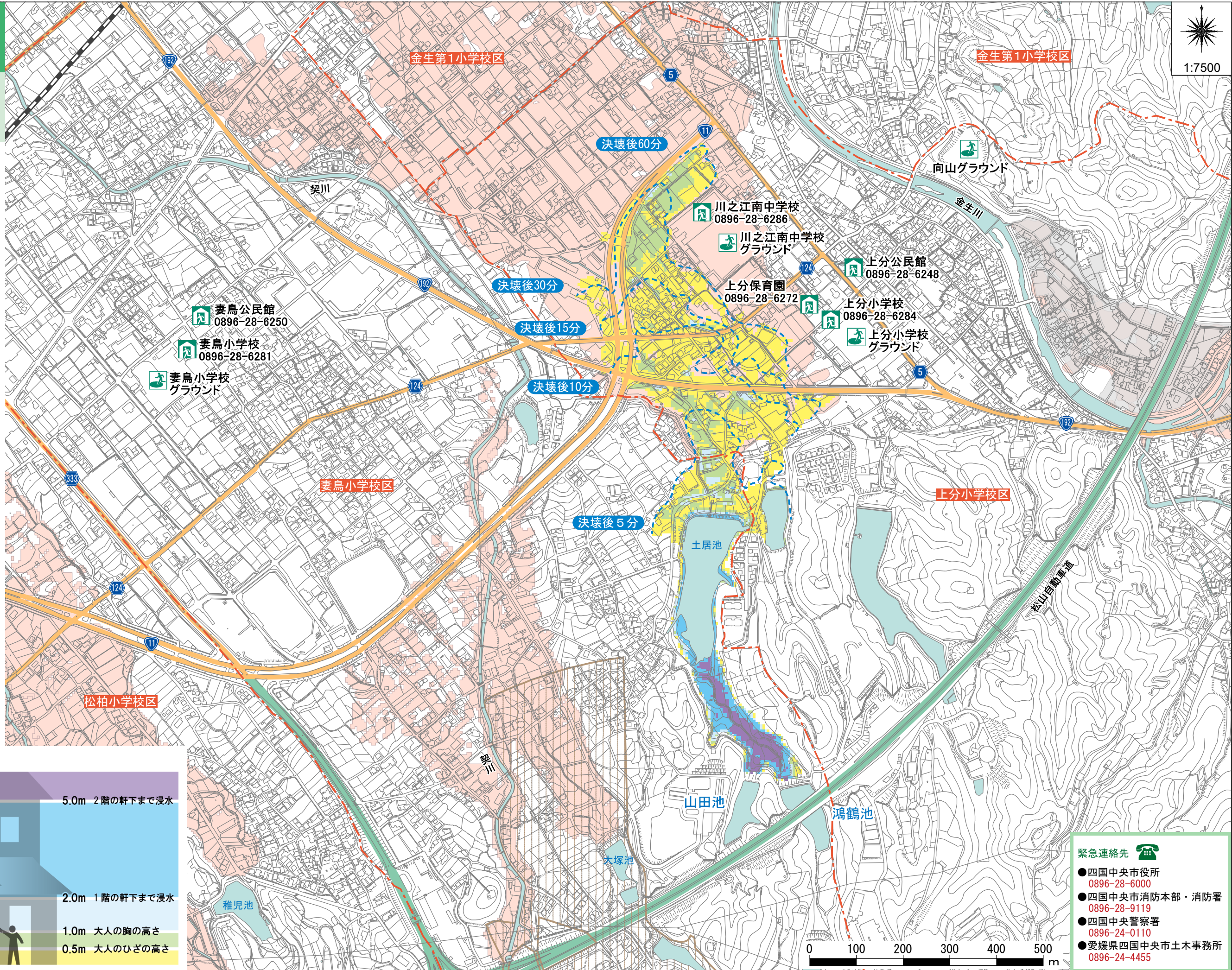
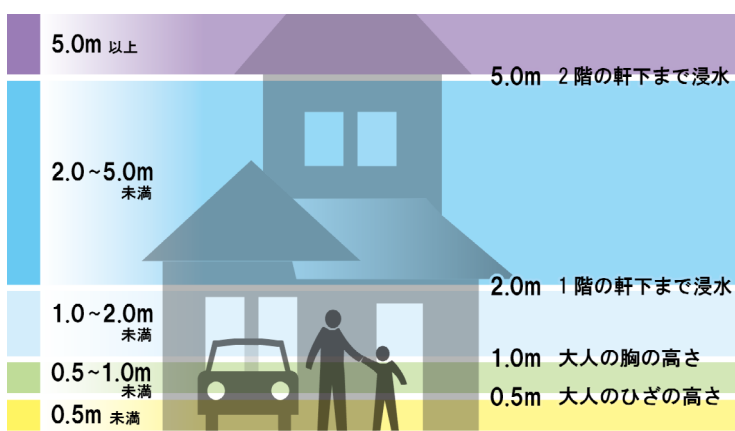
土砂災害(土石流)

-  土砂災害特別警戒区域
-  土砂災害警戒区域

金生川浸水想定区域

-  浸水範囲

浸水想定区域の見方



- ### 緊急連絡先
- 四国中央市役所
0896-28-6000
 - 四国中央市消防本部・消防署
0896-28-9119
 - 四国中央警察署
0896-24-0110
 - 愛媛県四国中央市土木事務所
0896-24-4455