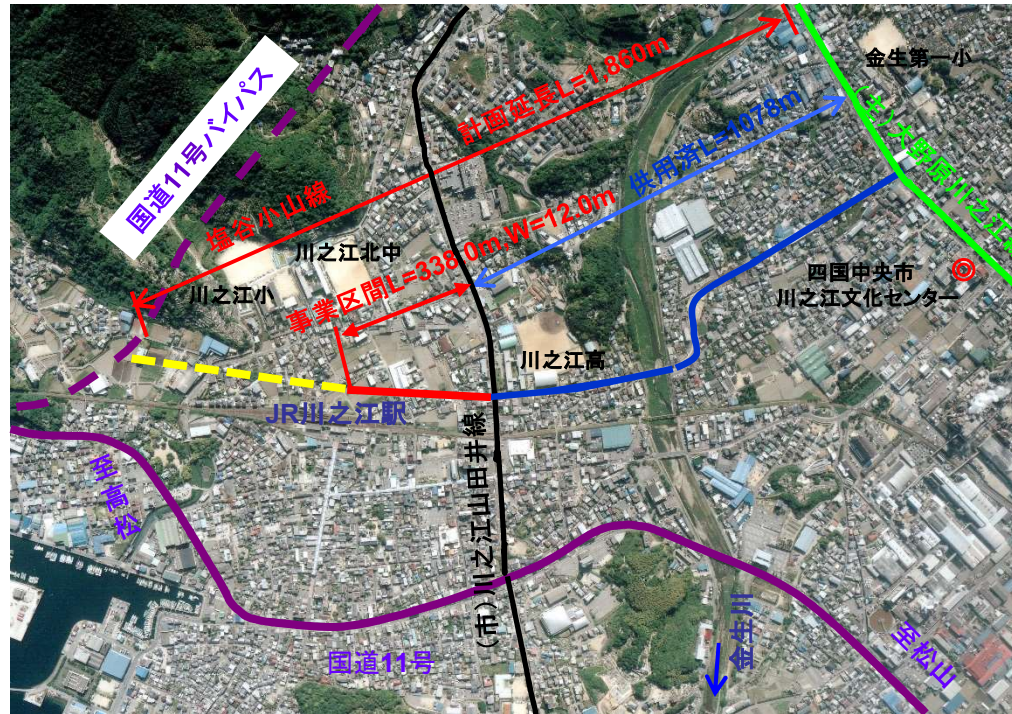
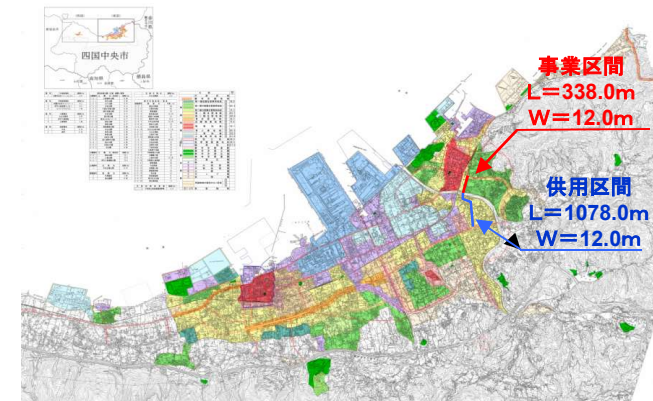


都市計画道路の整備・塩谷小山線(愛媛県四国中央市)

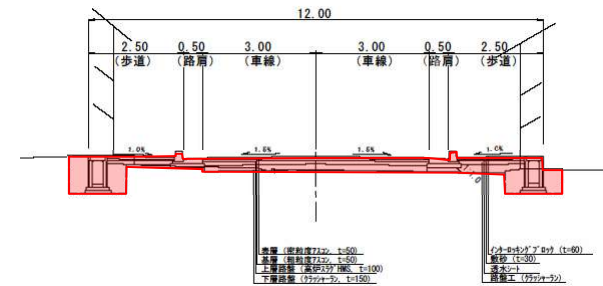
四国中央市川之江地区航空写真



四国中央市都市計画総括図



(標準断面図)



(事業概要)

都市計画道路塩谷小山線は、国道11号バイパス(計画)と主要地方道路大野原川之江線を結ぶ幹線街路であり、四国中央市の環状道路の一部を構成している。また、JR予讃線以東地区は、家屋が密集し学校等の施設が数多く存在するもののJR予讃線に平行する幹線道路がなく、交通混雑解消、環境改善のため塩谷小山線の早期整備が求められている。

(期待される効果)

- ・都市内交通の円滑化や利便性の向上。
- ・家屋密集地の消防活動困難地区の解消。
- ・歩車道分離による文教地区の通学路の安全の確保。