歴史考古博物館建設事業　　**写真資料**

四国中央市歴史考古博物館　正面

四国中央市歴史考古博物館　収蔵館

エントランスタイル等改修工事



四国中央市歴史考古博物館　1階平面図

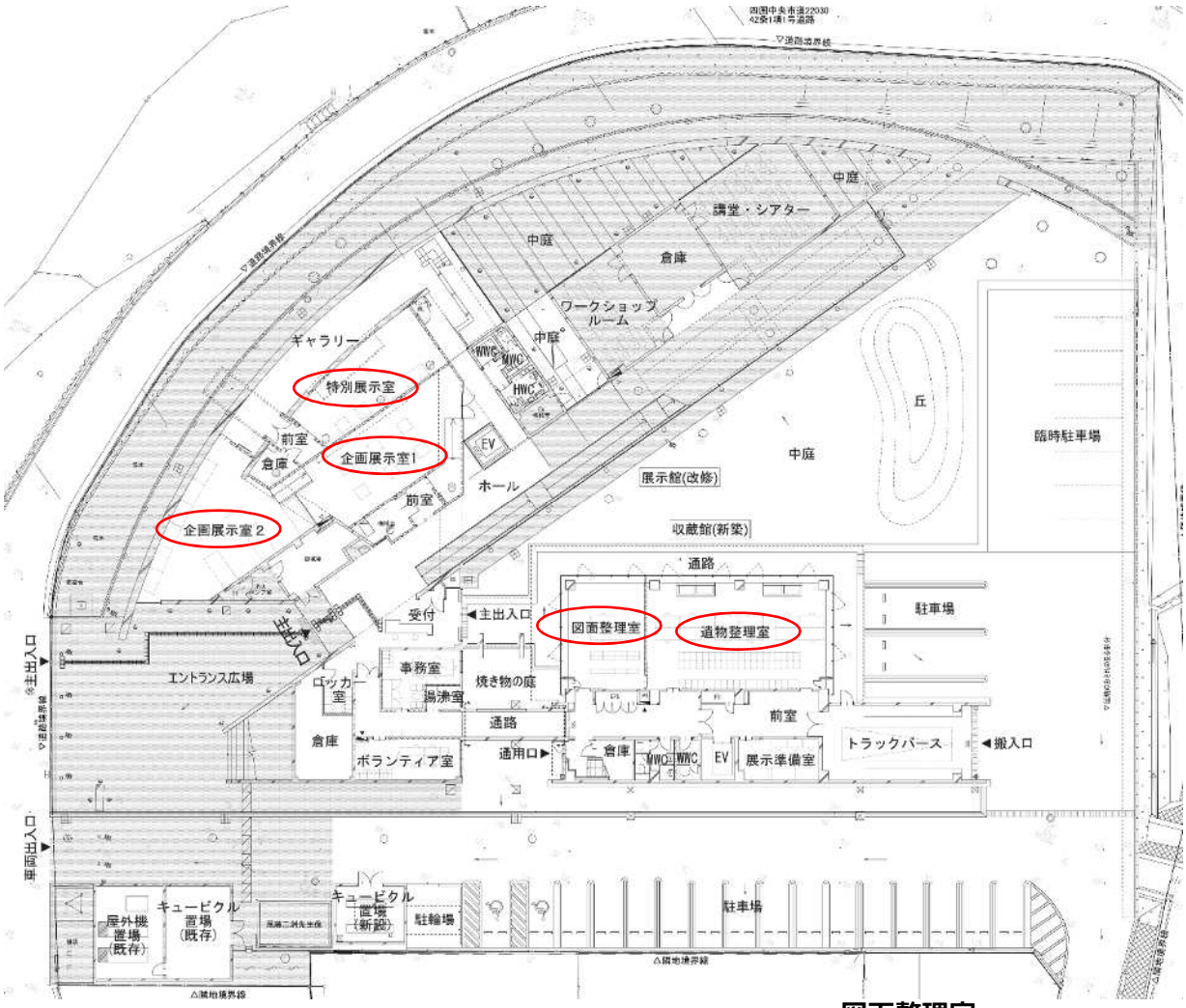

企画展示室 1,2

図面整理室

特別展示室

遺物整理室

四国中央市歴史考古博物館　２階平面図

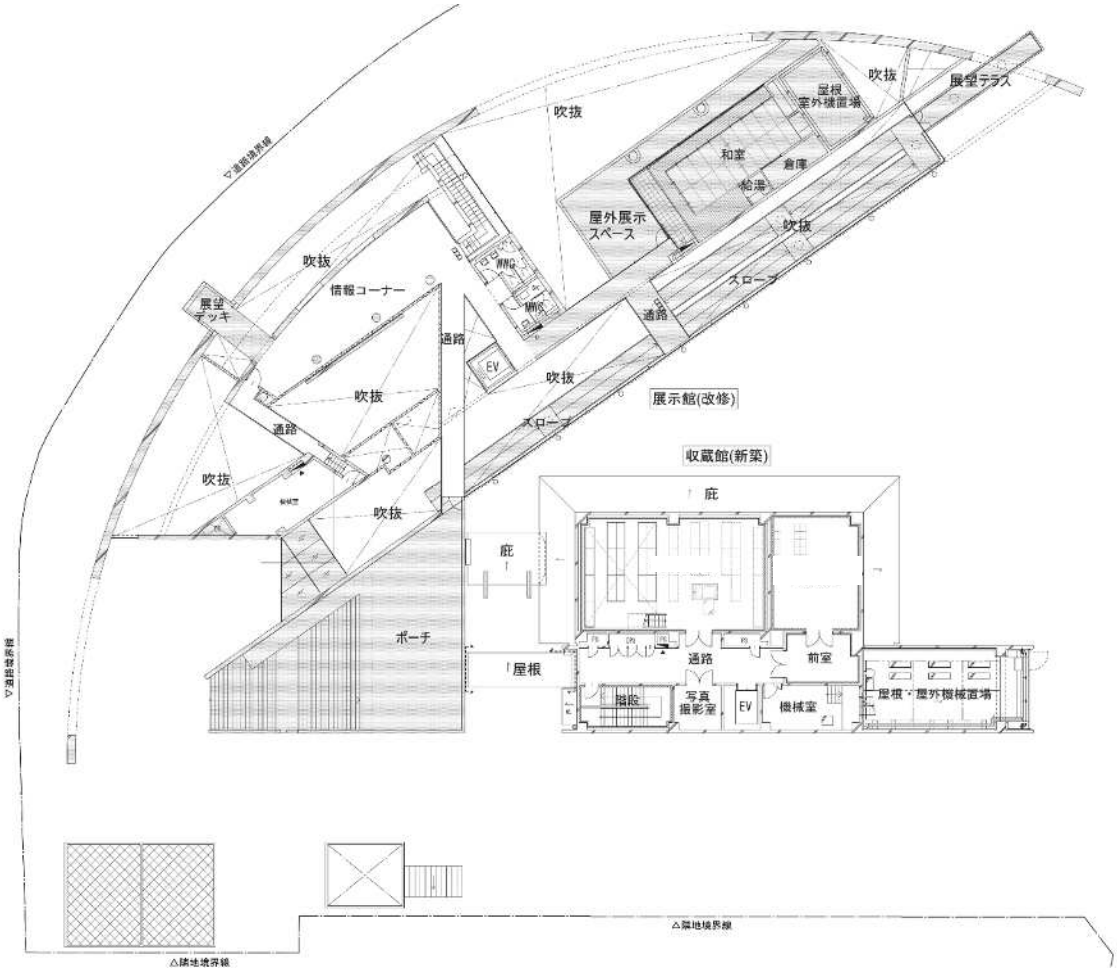

情報コーナー

考古収蔵室

特別古文書等収蔵室

地域交流センター建設事業

舞台幕等設置工事（大会議室舞台幕）

舞台幕等設置工事（防災備蓄倉庫棚）

駐車場舗装工事

駐車場案内サイン

東玄関前舗装工事

幼保連携型認定こども園建設事業

鳥瞰図

施工状況

配置図

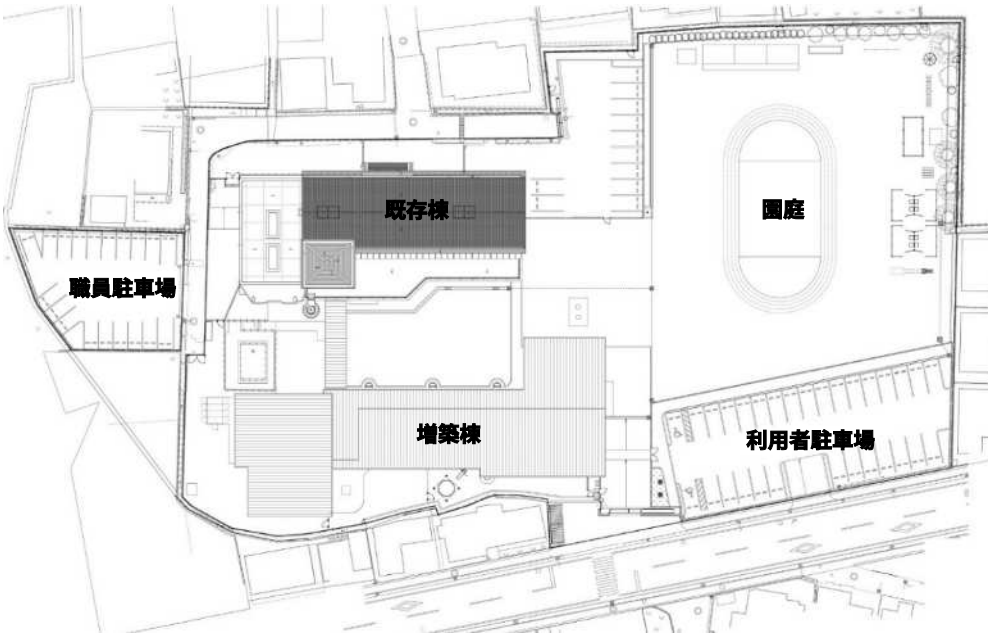

川之江認定こども園　１階平面図

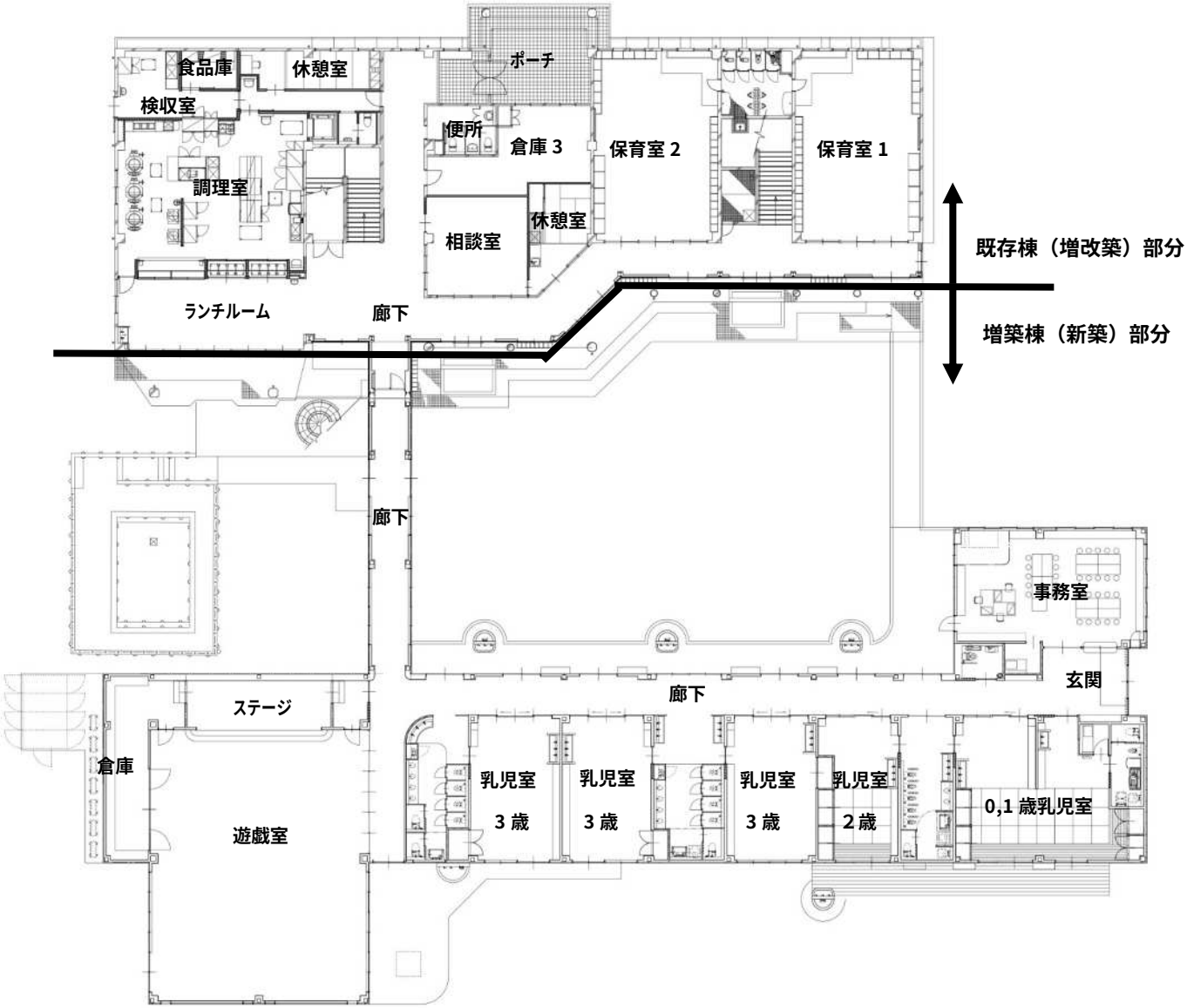

２階平面図

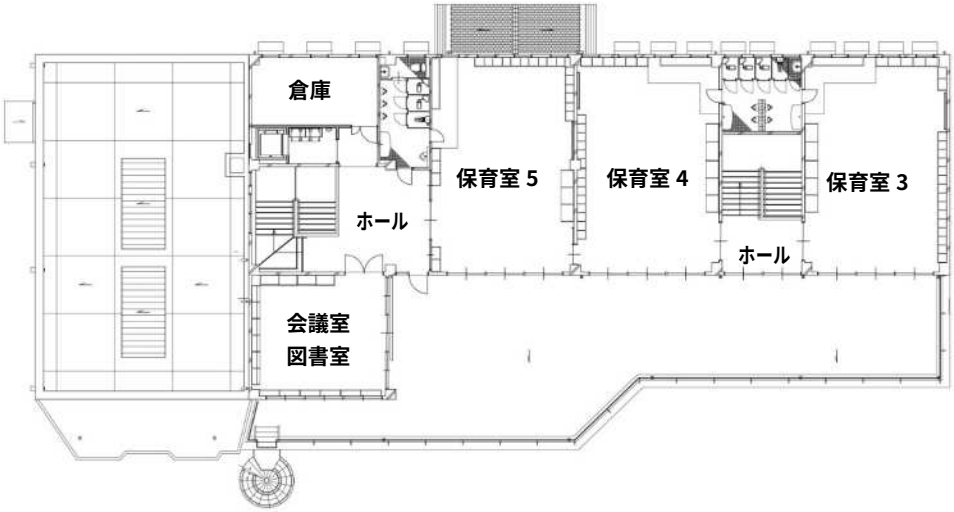

にぎわい広場整備事業

オアシストイレ解体跡地

仮設トイレ

防災行政無線移設

桜移植

防災広場整備事業

川之江老人憩いの家解体

ポケットパーク整備事業

浜田踏切ポケットパーク

川之江高校西交差点ポケットパーク

歩行者安全対策事業

市道港通栄町線美装化舗装工事①

市道港通栄町線美装化舗装工事②

市道破砂子馬場線道路美装化工事

歩行者安全対策事業

市道病院西線路面標示工事

市道川之江山田井線道路美装化工事

市道駅通栄町線道路美装化工事（1 工区）

歩行者安全対策事業

市道駅通栄町線道路美装化工事（2 工区）

市道井地川之江港線外 1 線道路美装化工事①

市道井地川之江港線外 1 線道路美装化工事②

道路整備事業

市道破砂子１号線道路美装化工事

地域交流センター建設事業

川之江ふれあい交流センター　鳥瞰図

交流センター整備　イメージ図

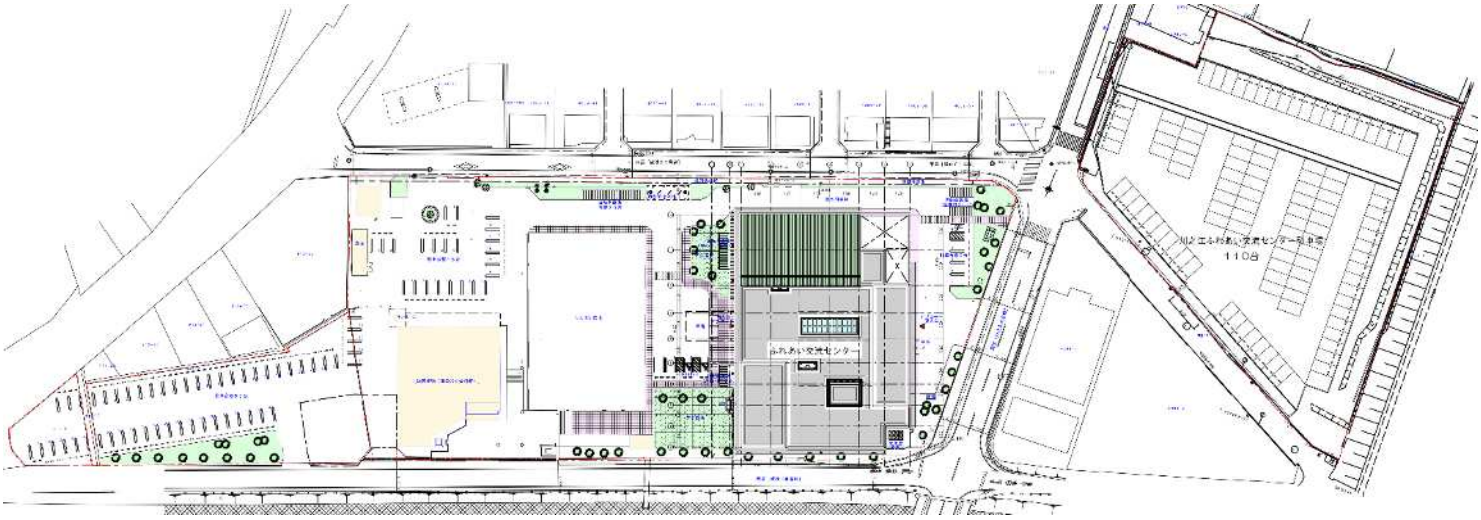

にぎわい広場整備事業

にぎわい広場　計画平面図

解体施設

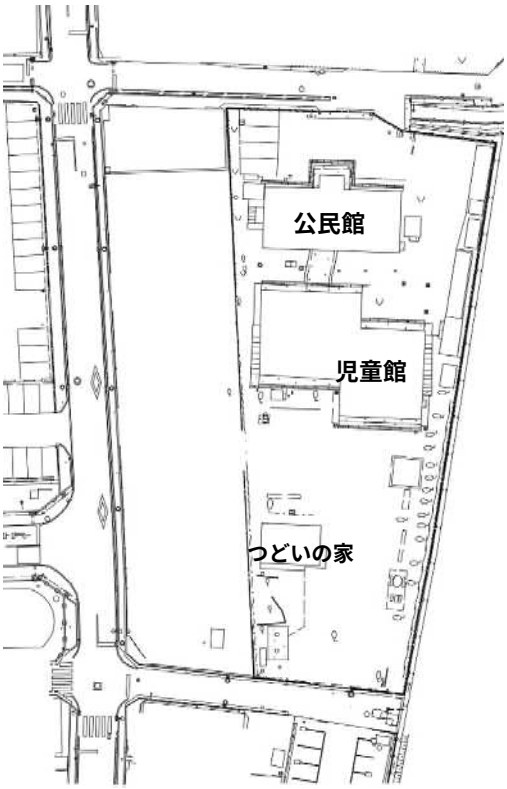

トイレ

ステージ

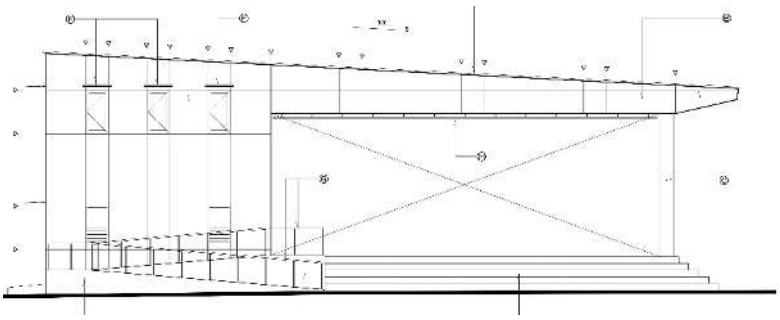

防災広場整備事業

計画平面図

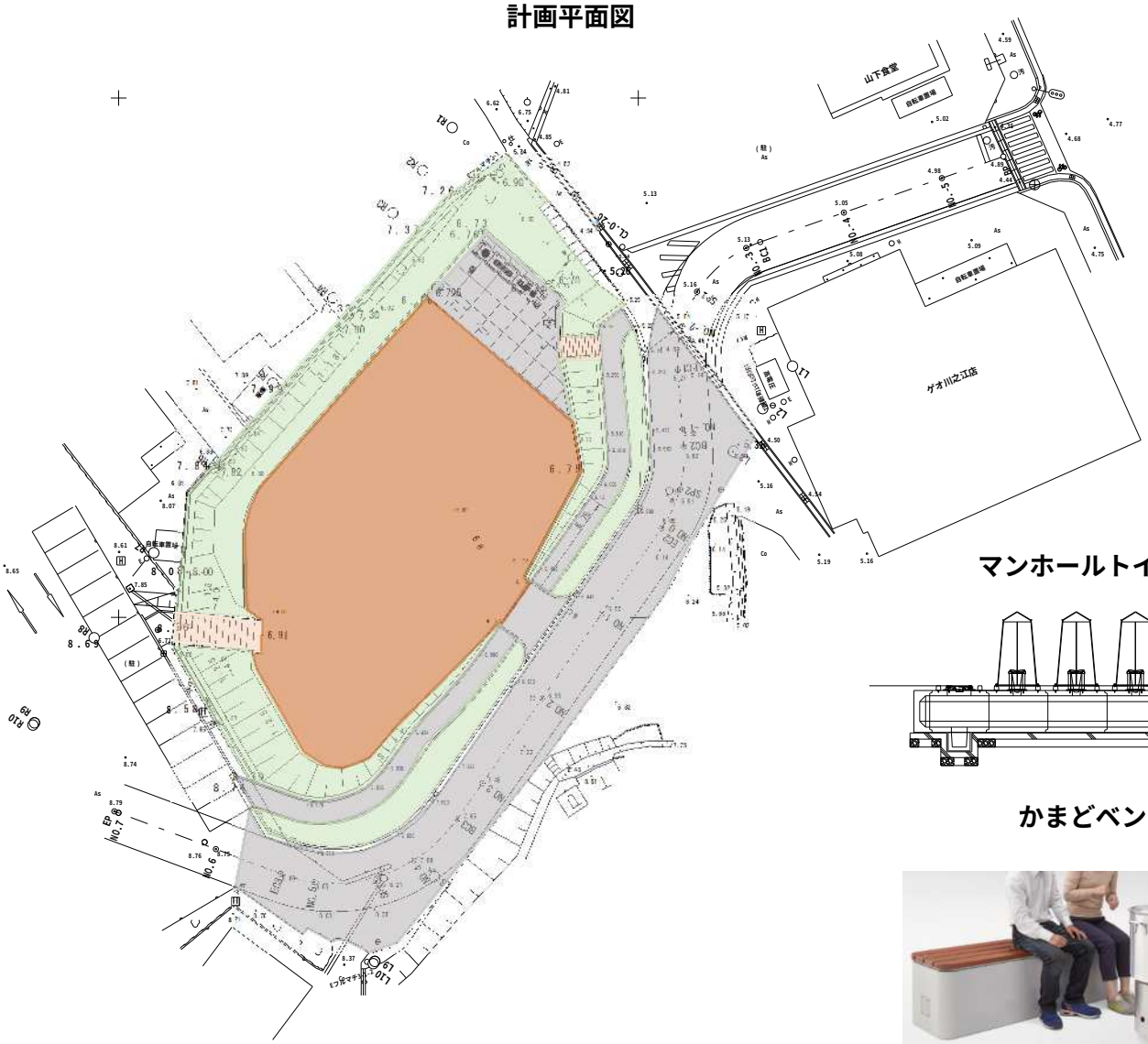

マンホールトイレ

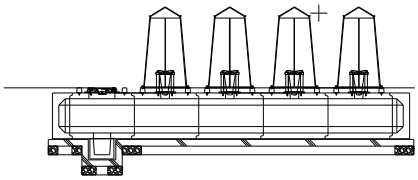

かまどベンチ

駅前広場整備事業

計画平面図

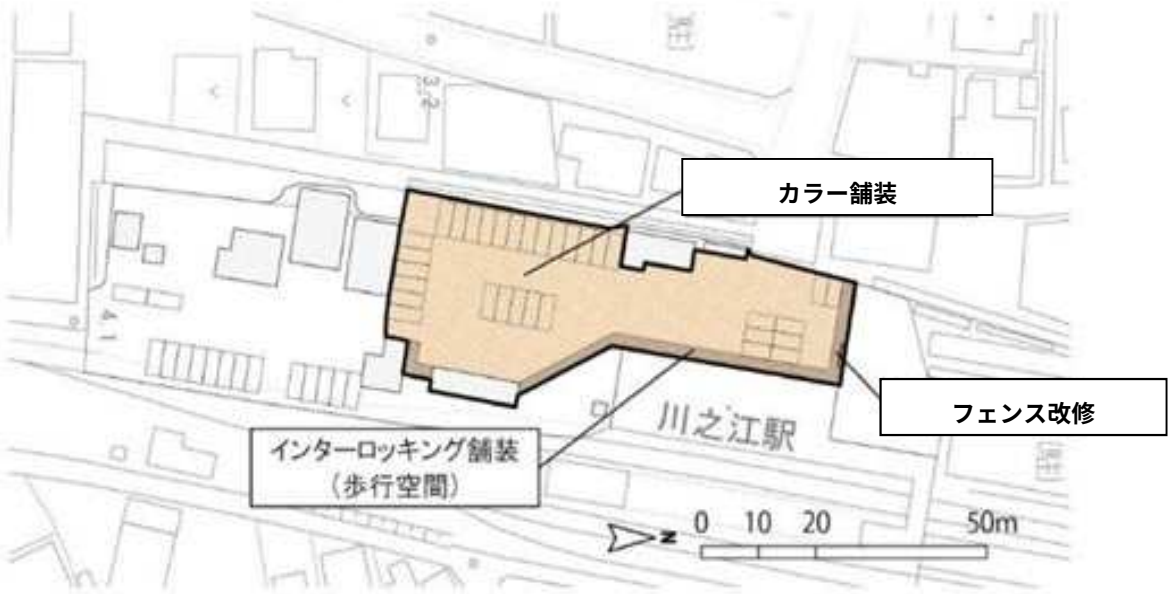

道路整備事業

市道塩谷小山線交差点部改修

市道川之江神ノ木線道路美装化

その他　案内サイン設置工事

総合案内サイン１	総合案内サイン２	拠点名サイン	回遊サイン
			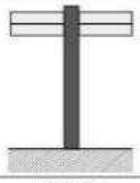
JR 川之江駅	城山公園／川之江城／地域交流センター／紙のまち資料館／川之江体育館／かわのえ高原ふるさと館／にぎわい広場／川之江図書館／ポケットパーク	城山公園／川之江城／地域交流センター／紙のまち資料館／川之江体育館／かわのえ高原ふるさと館／にぎわい広場／川之江図書館	分岐点 （下図参照）
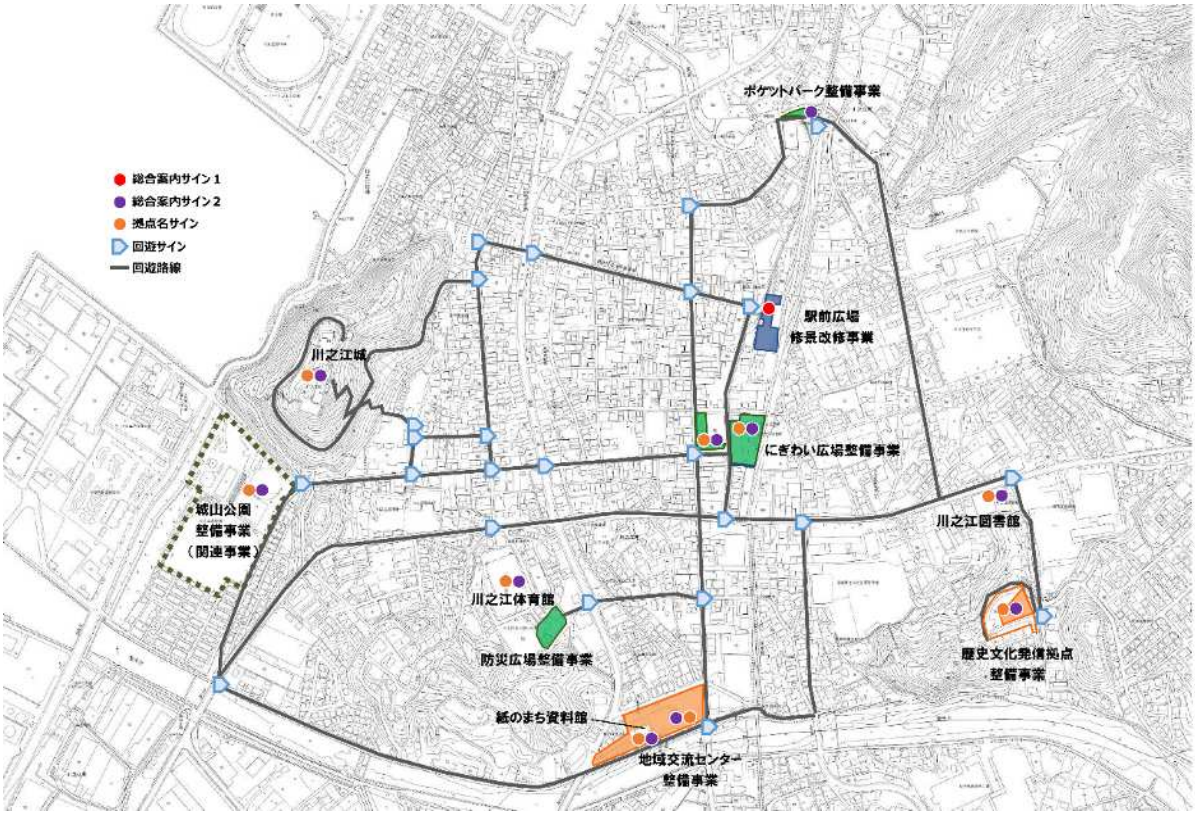
情報案内板の設置場所イメージ